



ПОСТАНОВЛЕНИЕ

14.06.2023

г.Зеленодольск

КАРАР

№ 01-241

О назначении общественных обсуждений по проекту планировки территории

В соответствии с Федеральным законом от 06.10.2003 №131-ФЗ «Об общих принципах организации местного самоуправления в Российской Федерации», Градостроительным кодексом РФ, Положением о порядке организации и проведения публичных слушаний, общественных обсуждений в муниципальном образовании «Зеленодольский муниципальный район» Республики Татарстан, утвержденным решением Совета Зеленодольского муниципального района от 20.05.2020 №495, Уставом муниципального образования «Зеленодольский муниципальный район» Республики Татарстан, в целях соблюдения прав жителей Большеключинского сельского поселения на участие в обсуждении посредством проведения общественных обсуждений проекта планировки территории Зеленодольского района Большеключинское сельское поселение, с. Большие Ключи земельных участков с кадастровыми номерами 16:20:060702:224, 16:20:060702:225

ПОСТАНОВЛЯЮ:

1. Назначить проведение общественных обсуждений по проекту планировки и проекту межевания территории Зеленодольского района Большеключинское сельское поселение, с. Большие Ключи земельных участков с кадастровыми номерами 16:20:060702:224, 16:20:060702:225 (далее - Проект).
2. Определить срок проведения общественных обсуждений – с 14.06.2023 по 05.07.2023;
3. Открыть экспозицию Проекта, подлежащего рассмотрению на общественных обсуждениях 21.06.2023:
 - 3.1. Срок проведения экспозиции 8 дней с 21.06.2023 по 28.06.2023;
 - 3.2. Место проведения экспозиции на:
 - официальном сайте Зеленодольского муниципального района в составе портала муниципальных образований Республики Татарстан в информационно-телекоммуникационной сети «Интернет» <http://zelenodolsk.tatarstan.ru> в разделе «Документы территориального планирования»;
 - информационных стендах:

в здании Исполнительного комитета Зеленодольского муниципального района Республики Татарстан, по адресу: г.Зеленодольск, ул.Ленина, д.41а.

- СДК «Большеключинского сельского поселения», по адресу: с. Большие Ключи, ул. Волостнова, д. 21А.

3.3. Режим посещения экспозиции в здании Исполнительного комитета Зеленодольского муниципального района по адресу: г.Зеленодольск, ул.Ленина, д.41а с понедельника по пятницу с 8.30 до 16.30 (за исключением нерабочих, праздничных дней) .

4. Участники общественных обсуждений в срок с 21.06.2023 по 28.06.2023 имеют право внести предложения и замечания, касающиеся проекта, подлежащего рассмотрению на общественных обсуждениях:

1) посредством интернет-приемной официального сайта Зеленодольского муниципального района <http://zelenodolsk.tatarstan.ru>;

2) в письменной форме организатору общественных обсуждений по адресу: г.Зеленодольск, ул.Ленина, д.41а, кабинет № 211;

3) посредством записи в книге (журнале) учета посетителей экспозиции проекта, подлежащего рассмотрению на общественных обсуждениях, по адресу: г.Зеленодольск, ул.Ленина, д.41а, кабинет № 211.

4.1. Участники общественных обсуждений в целях идентификации представляют сведения о себе (фамилию, имя, отчество (при наличии), дату рождения, адрес места жительства (регистрации) - для физических лиц; наименование, основной государственный регистрационный номер, место нахождения и адрес - для юридических лиц) с приложением документов, подтверждающих такие сведения. Участники общественных обсуждений, являющиеся правообладателями соответствующих земельных участков и (или) расположенных на них объектов капитального строительства и (или) помещений, являющихся частью указанных объектов капитального строительства, также представляют сведения соответственно о таких земельных участках, объектах капитального строительства, помещениях, являющихся частью указанных объектов капитального строительства, из Единого государственного реестра недвижимости и иные документы, устанавливающие или удостоверяющие их права на такие земельные участки, объекты капитального строительства, помещения, являющиеся частью указанных объектов капитального строительства.

Предложения и замечания подлежат регистрации, а также обязательному рассмотрению организатором общественных обсуждений, за исключением выявления фактов представления участником общественных обсуждений недостоверных сведений.

5. Определить организатором общественных обсуждений Исполнительный комитет Зеленодольского муниципального района в лице МБУ «Управление архитектуры и градостроительной политики Зеленодольского муниципального района». Организатору общественных обсуждений:

5.1. 14.06.2023 опубликовать оповещение о начале общественных обсуждений по Проекту на официальном сайте Зеленодольского муниципального района в составе портала муниципальных образований Республики Татарстан в информационно-телекоммуникационной сети «Интернет» <http://zelenodolsk.tatarstan.ru>;

5.2. в период с 21.06.2023 по 28.06.2023 принимать от участников общественных обсуждений, прошедших идентификацию, предложения и замечания по обсуждаемому Проекту:

- в электронном виде на официальном сайте Зеленодольского муниципального района <http://zelenodolsk.tatarstan.ru>;

- в письменной форме по адресу: г.Зеленодольск, ул.Ленина, д.41а, каб.211 (с понедельника по пятницу с 8.30 до 11.30 и с 13.30 до 16.30, за исключением нерабочих, праздничных дней);

- посредством записи в книге (журнале) учета посетителей экспозиции Проекта, подлежащего рассмотрению на общественных обсуждениях, по адресу: г.Зеленодольск, ул.Ленина, д.41а, каб.211 (с понедельника по пятницу с 8.30 до 11.30 и с 13.30 до 16.30);

5.3. по итогам общественных обсуждений подготовить протокол и заключение о результатах общественных обсуждений;

5.4. 05.07.2023 разместить заключение о результатах общественных обсуждений на официальном сайте Зеленодольского муниципального района в составе портала муниципальных образований Республики Татарстан в информационно-телекоммуникационной сети «Интернет» <http://zelenodolsk.tatarstan.ru>.

6. Настоящее постановление вступает в законную силу с момента официального опубликования.

7. Контроль за выполнением настоящего постановления оставляю за собой.

Глава Зеленодольского
муниципального района



ДОКУМЕНТ ПОДПИСАН
ЭЛЕКТРОННОЙ ПОДПИСЬЮ

М.П. Афанасьев

СВЕДЕНИЯ О СЕРТИФИКАТЕ ЭП

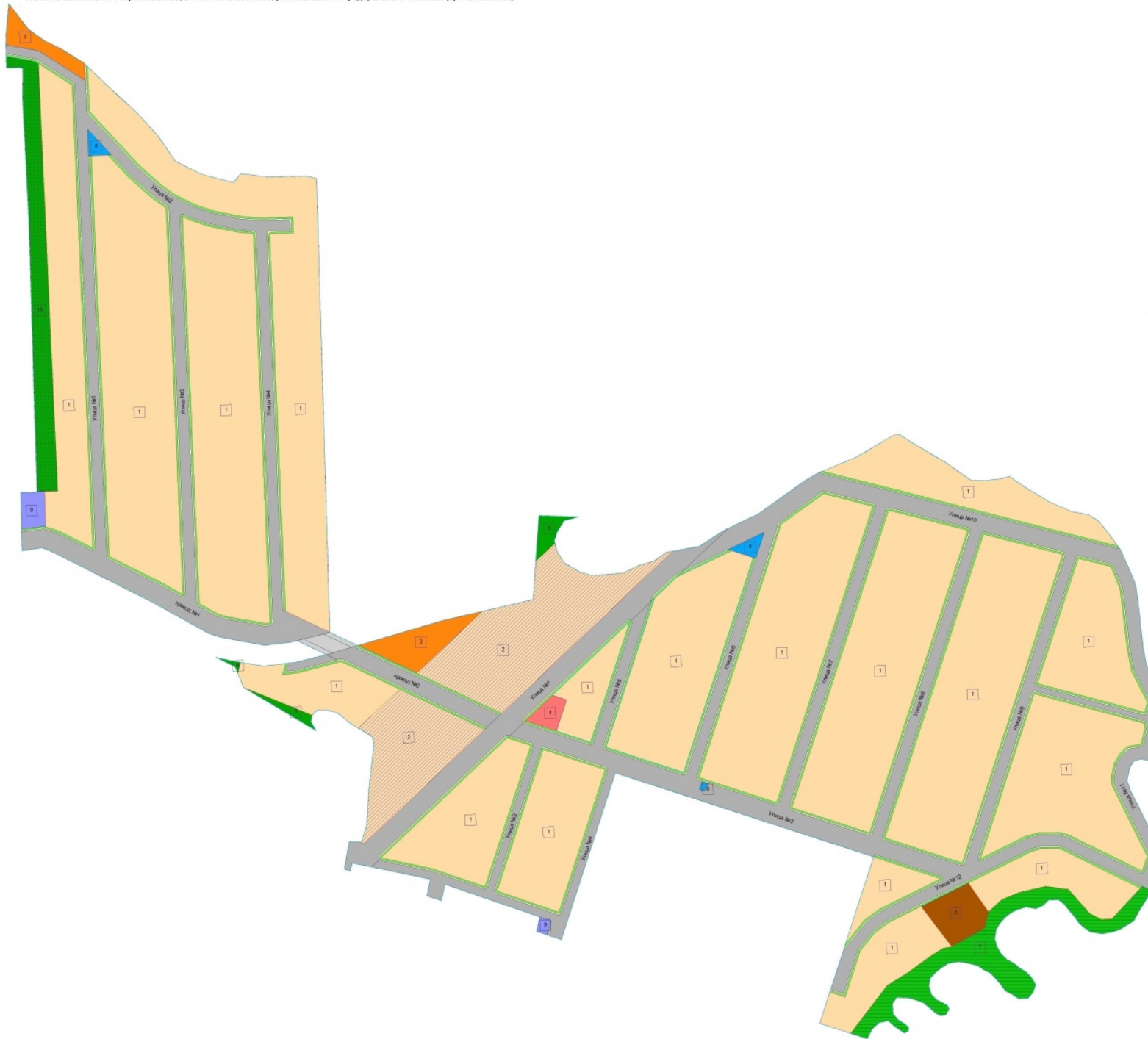
Сертификат: 3F91CC0E1B053114BD8E6F7B07C2CEF8

Владелец: Афанасьев Михаил Павлович

Действителен с 28.12.2022 до 22.03.2024



1. Чертеж. Чертеж проекта планировки территории с указанием красных линий, границ зон планируемого размещения объектов социально-культурного и коммунально-бытового назначения, объектов капитального строительства, в том числе местного, регионального и федерального значения (при их наличии)



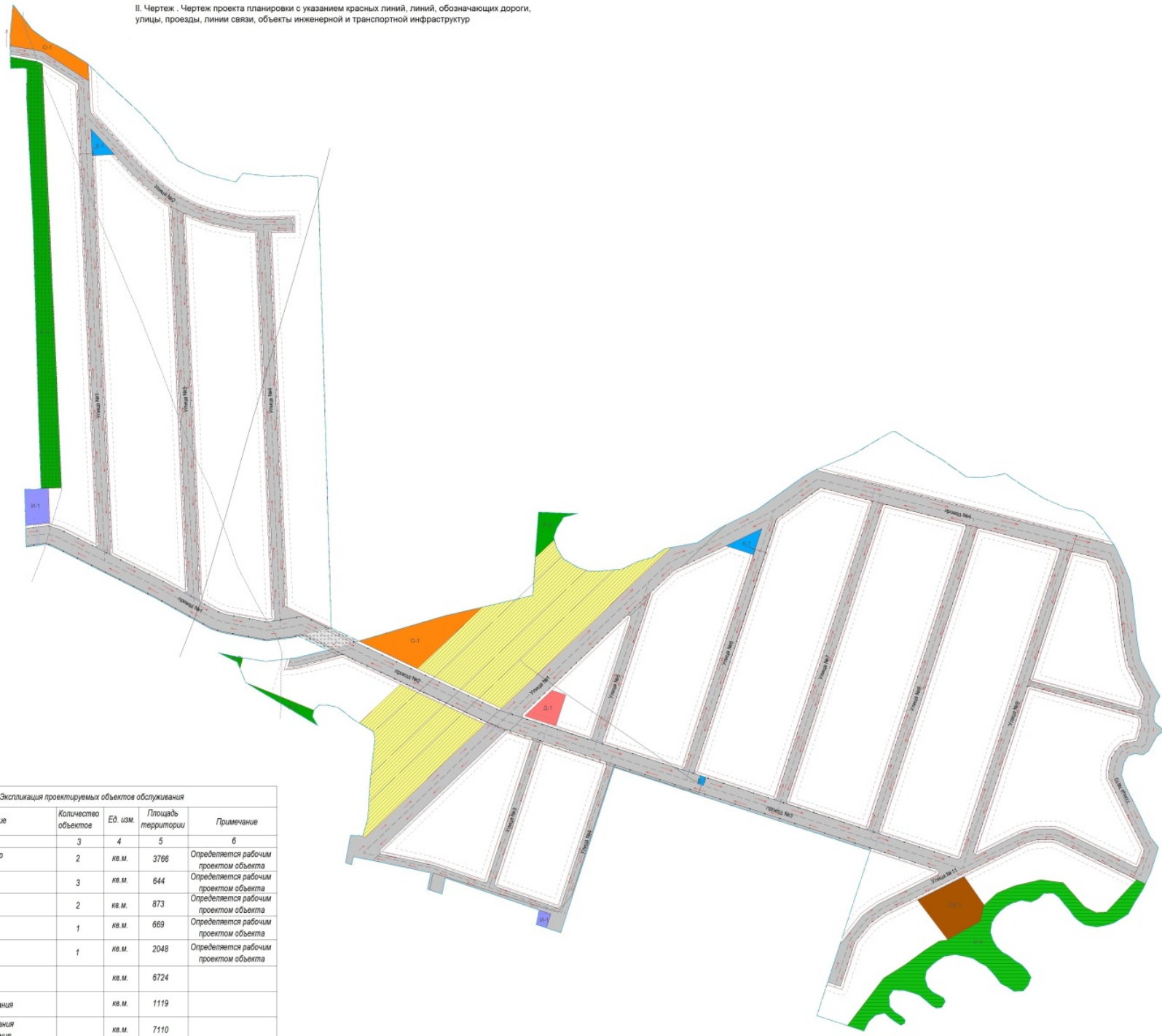
ЭКСПЛИКАЦИЯ			
Номер на схеме	Наименование	Общая площадь в га	Количество
	Граница проекта планировки территории	36,48	
1	Территория под индивидуальную жилую застройку	22,98	225
2	Территория индивидуальной жилой застройки (резерв)	2,05	20
3	Территория под объекты бытового обслуживания, магазины, ТБО, парковка	0,38	
4	Территория детских площадок	0,07	1
5	Территория спортивных площадок	0,20	1
6	Территория земель общего пользования	0,11	1
7	Территория земель общего пользования специального назначения	0,71	
8	Территория трансформаторных подстанций (ТП)	0,06	2
9	Территория газорегуляторных пунктов (ГРП)	0,09	2
10	Территория размещения лесопосадки	0,67	
	Территория дорожного полотна	9,09	
	- дорога	6,84	
	- тротуар	0,90	
	- газон	1,34	

- Условные обозначения**
- Граница проекта планировки
 - Красные линии устанавливаемые
 - Охранная зона инженерных объектов
 - Улицы №1, №2, №3, №4, №5, №6, №7, №8, №9, №10, №11, №12, №13, №14, №15, №16, №17, №18, №19, №20, №21, №22, №23, №24, №25, №26, №27, №28, №29, №30, №31, №32, №33, №34, №35, №36, №37, №38, №39, №40, №41, №42, №43, №44, №45, №46, №47, №48, №49, №50, №51, №52, №53, №54, №55, №56, №57, №58, №59, №60, №61, №62, №63, №64, №65, №66, №67, №68, №69, №70, №71, №72, №73, №74, №75, №76, №77, №78, №79, №80, №81, №82, №83, №84, №85, №86, №87, №88, №89, №90, №91, №92, №93, №94, №95, №96, №97, №98, №99, №100
- Зоны планируемого размещения объектов капитального строительства**
- Границы зон планируемого размещения объектов индивидуальной жилой застройки
 - Границы зон планируемого размещения объектов общественно-делового назначения
 - Границы зон планируемого размещения спортивных площадок
 - Границы зон планируемого размещения детских площадок
 - Границы зон планируемого размещения объектов индивидуальной жилой застройки (резерв)
- Территории зеленых насаждений**
- Границы зон молодых лесопосадок
 - Границы зон земель общего пользования
 - Границы зон земель общего пользования (специального назначения)
- Территории инженерной и транспортной инфраструктуры**
- Границы зон планируемого размещения инженерных объектов (ТП)
 - Границы зон планируемого размещения инженерных объектов (ГРП)
- Улично-дорожная сеть**
- Граница зон улиц местного значения
 - Граница территории тротуара
 - Граница территории газона
 - Граница зон внутриквартального проезда





II. Чертеж. Чертеж проекта планировки с указанием красных линий, линий, обозначающих дороги, улицы, проезды, линии связи, объекты инженерной и транспортной инфраструктур

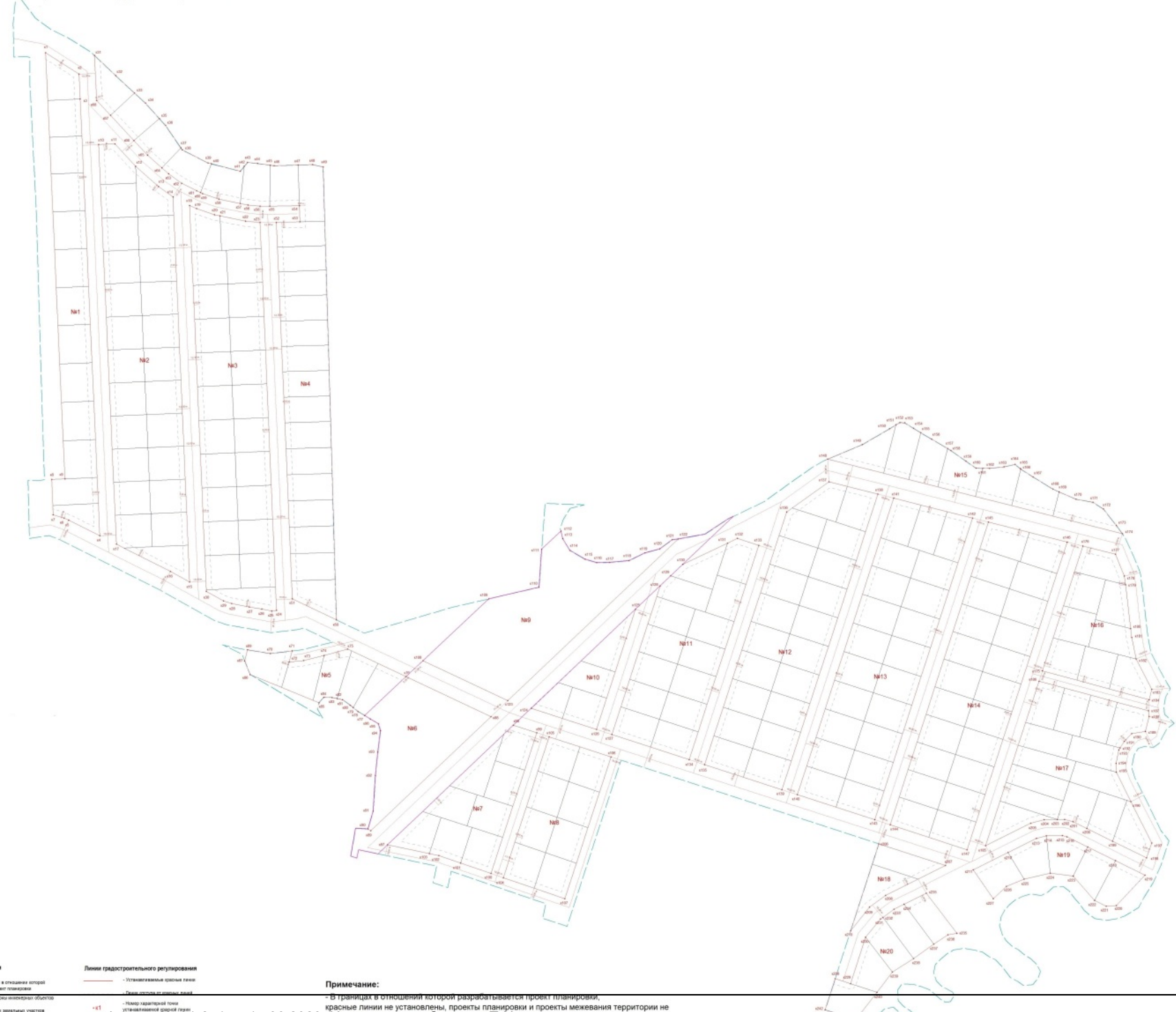


Условные обозначения	
	Граница проекта планировки
	Красные линии (установленные)
	Линии регулирования застройки
Жилые зоны	
	Территория размещения индивидуального жилищного строительства
	Территория размещения индивидуального жилищного строительства (резерв)
Общественно-деловые зоны	
	Территория под площадку для занятий спортом
	Территория под детскую площадку
	Территория для обслуживания населения
Зона инженерной и транспортной инфраструктур	
	Территория улиц и дорог Направление движения автомобильного транспорта
	Территория зоны внутривартового проезда
	Территория объектов инженерной инфраструктуры (ТТ)
	Территория объектов инженерной инфраструктуры (ГРП)
Рекреационная зона	
	Территория общего пользования
	Территория общего пользования (специального назначения)
	Территория лесопосадки
Линейные объекты инженерной инфраструктуры	
	проектируемые сети электроснабжения
	существующие сети электроснабжения
	проектируемый газопровод среднего давления
	существующий газопровод среднего давления
	существующие сети связи

Экспликация проектируемых объектов обслуживания					
Обозначение	Наименование	Количество объектов	Ед. изм.	Площадь территории	Примечание
1	2	3	4	5	6
0-1	Предприятия бытового обслуживания	2	кв. м.	3766	Определяется рабочим проектом объекта
К-1	Площадка под ТП	3	кв. м.	644	Определяется рабочим проектом объекта
И-1	Площадка под ГРП	2	кв. м.	873	Определяется рабочим проектом объекта
Д-1	Детская площадка	1	кв. м.	669	Определяется рабочим проектом объекта
СК-1	Спортивная площадка	1	кв. м.	2048	Определяется рабочим проектом объекта
Р-1	Лесопосадка		кв. м.	6724	
Р-2	Земли общего пользования		кв. м.	1119	
Р-3	Земли общего пользования специального назначения		кв. м.	7110	



III. Чертеж. Четверк проекта планировки территории с указанием красных линий и координатами поворотных точек.



Квадраты координат устанавливаемых красных линий

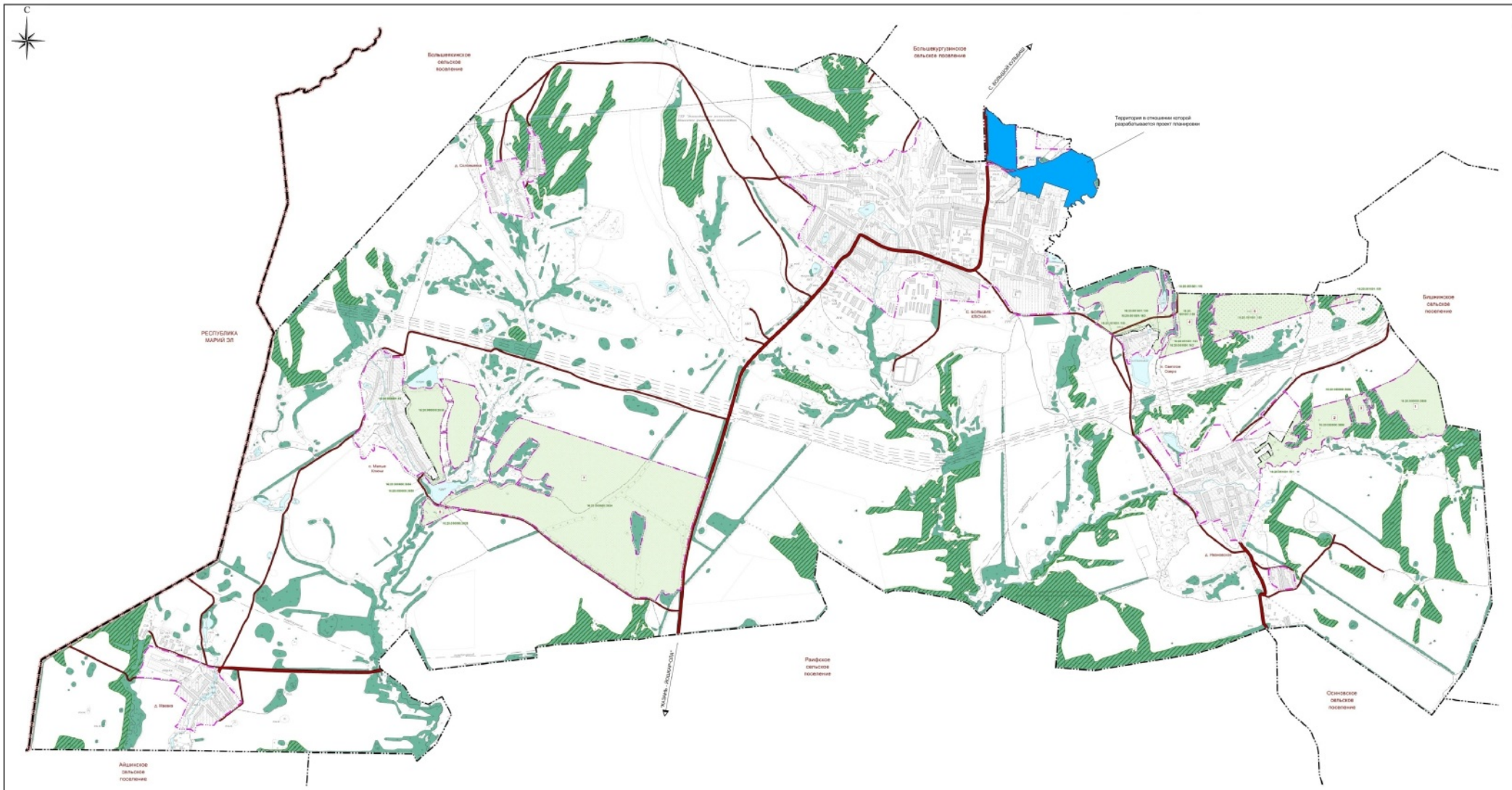
№1	№1
№2	№2
№3	№3
№4	№4
№5	№5
№6	№6
№7	№7
№8	№8
№9	№9
№10	№10
№11	№11
№12	№12
№13	№13
№14	№14
№15	№15
№16	№16
№17	№17
№18	№18
№19	№19
№20	№20
№21	№21
№22	№22
№23	№23
№24	№24
№25	№25
№26	№26
№27	№27
№28	№28
№29	№29
№30	№30
№31	№31
№32	№32
№33	№33
№34	№34
№35	№35
№36	№36
№37	№37
№38	№38
№39	№39
№40	№40
№41	№41
№42	№42
№43	№43
№44	№44
№45	№45
№46	№46
№47	№47
№48	№48
№49	№49
№50	№50
№51	№51
№52	№52
№53	№53
№54	№54
№55	№55
№56	№56
№57	№57
№58	№58
№59	№59
№60	№60
№61	№61
№62	№62
№63	№63
№64	№64
№65	№65
№66	№66
№67	№67
№68	№68
№69	№69
№70	№70
№71	№71
№72	№72
№73	№73
№74	№74
№75	№75
№76	№76
№77	№77
№78	№78
№79	№79
№80	№80
№81	№81
№82	№82
№83	№83
№84	№84
№85	№85
№86	№86
№87	№87
№88	№88
№89	№89
№90	№90
№91	№91
№92	№92
№93	№93
№94	№94
№95	№95
№96	№96
№97	№97
№98	№98
№99	№99
№100	№100

Инв. № градпл. План. и дата. Взам. инв. №

- Условные обозначения**
- Граница территории в отношении которой разработано проект планировки
 - Граница территории в отношении которой разработано проект планировки
 - Граница территории в отношении которой разработано проект планировки
 - Граница территории в отношении которой разработано проект планировки
- Линии градостроительного регулирования**
- Устанавливаемые красные линии
 - Линия отвода от красной линии

Примечание:
 - В границах в отношении которой разрабатывается проект планировки, красные линии не установлены, проекты планировки и проекты межевания территории не выполняются.





- граница Республики Татарстан
- граница муниципального района
- границы сельского поселения
- границы населенных пунктов
- устанавливаемые границы населенных пунктов
- условные номера участков и названия границ населенных пунктов

- границы земельных участков
- Земельные участки и территории**
- земельные участки, включенные в границу населенного пункта
- Линейные объекты транспортной инфраструктуры**
- автомобильные дороги регионального значения
- автомобильные дороги местного значения
- территории, входящие в лесной фонд
- акватории
- леса, иная растительность

						2023 г.
Зеленодольский район Большелуцкинский СП, с. Большие Ключи земельных участков с кадастровыми номерами 16.20.060702.224, 16.20.060702.225						
Имя	Колуч	Лист	№ док.	Подп.	Дата	
Директор	Биктиров И.Р.					
Исполнитель						
Исполнитель						
Материалы по обоснованию проекта планировки территории						Страницы
						Лист
						Листов
						ППТ
						1
						12
Схема расположения элементов планировой инфраструктуры с нанесением внешних М 1:10000						



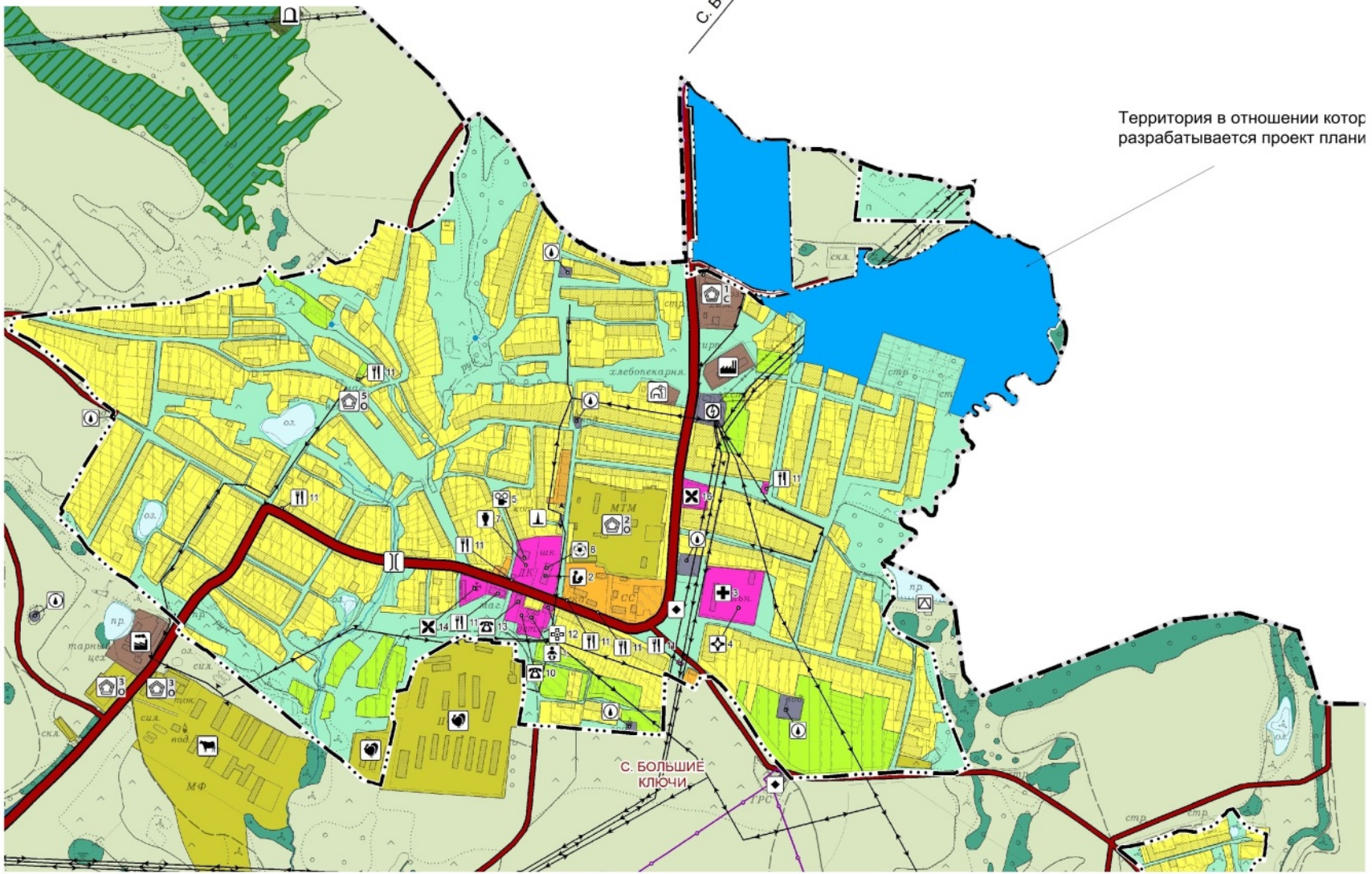
Большекургузинское сельское поселение

С. БОЛЬШОЙ КУЛЬБАШ

Территория в отношении котор разрабатывается проект плани

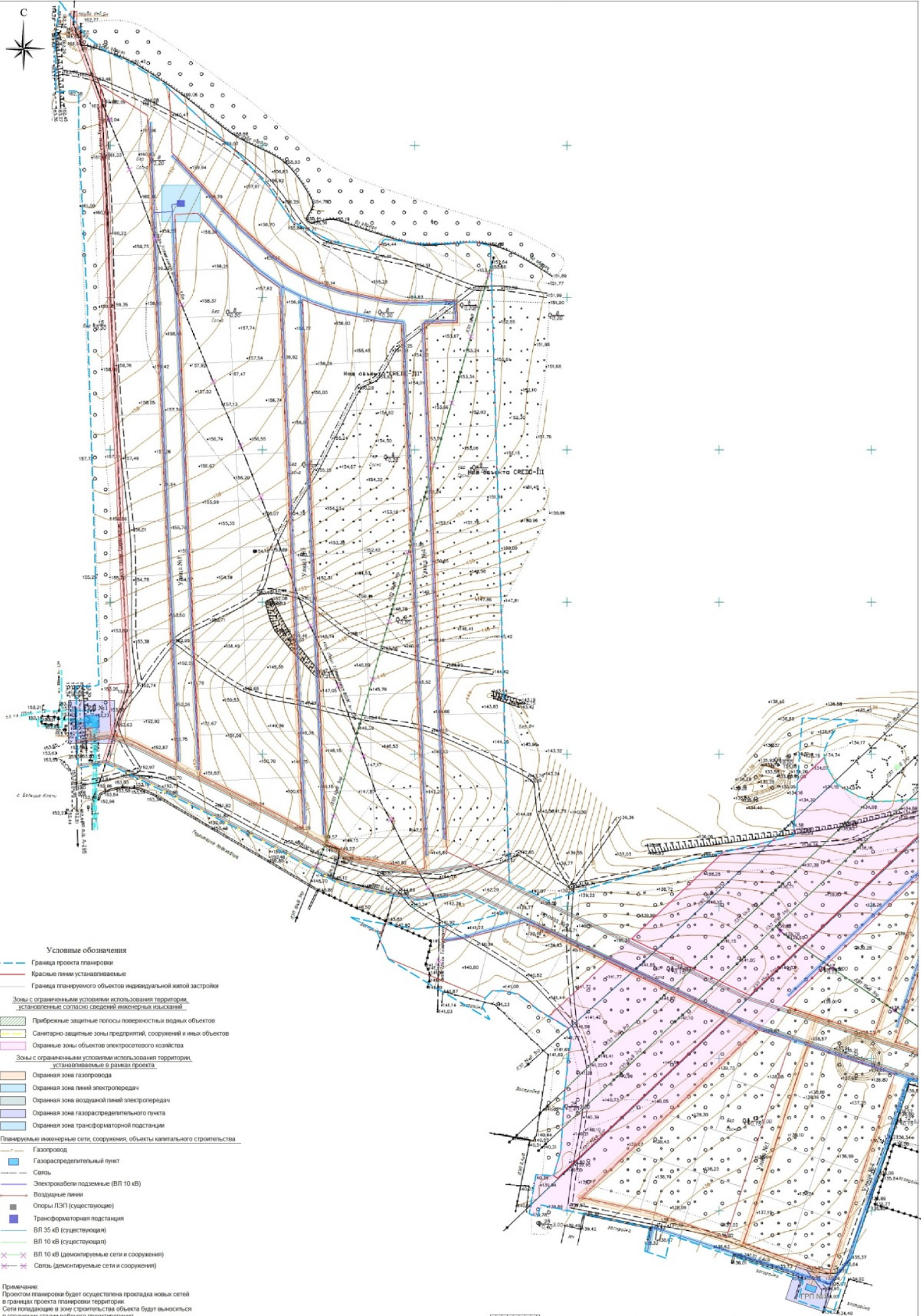
УСЛОВНЫЕ ОБОЗНАЧЕНИЯ

- граница Республики Татарстан
 - граница муниципального района
 - граница сельского поселения
 - граница населенных пунктов
 - граница земельных участков
- Фактическое функциональное использование территории**
- территория застройки индивидуальными жилыми домами
 - территория застройки многоквартирными жилыми домами
 - территория объектов специального, общественного и делового назначения
 - территория складов и оптовых предприятий, объектов и/или гаражей
 - промышленные территории (промышленные объекты)
 - территория сельскохозяйственного назначения и объектов сельского хозяйства
 - территория объектов инженерной инфраструктуры и коммунального обслуживания
 - территория объектов транспортной инфраструктуры
 - территория специального назначения
 - территория складируемых объектов
 - лес, парк, зеленая зона
 - земельно-коммунальные участки
 - лес, имея растительность
 - акватория
 - неиспользуемая территория
- Линейные объекты транспортной инфраструктуры**
- автодорожные дороги регионального значения
 - автодорожные дороги местного значения
- Линейные объекты инженерной инфраструктуры**
- линии электропередачи
 - линии инженерной инфраструктуры
 - линии инженерной инфраструктуры
- Объекты социального, общественного и делового назначения**
- детские образовательные организации
 - образовательные организации
 - медицинские организации, аптеки, аптечные пункты и аптечные пункты
 - подразделения муниципальной власти, выполняющие функции органов муниципальной власти
 - объекты культурного назначения (музейно-исторические комплексы)
 - объекты культурно-просветительского назначения
 - объекты спорта
 - административные здания
 - объекты торговли, общественного питания
 - аттракционы
 - объекты религиозной организации
- Предприятия и объекты промышленности**
- предприятия строительной промышленности, из которых исключаются небольшие предприятия
 - предприятия по обработке древесины, производству изделий из дерева
 - предприятия микроэлектронной, легкой, пищевой промышленности
 - предприятия легкой промышленности (текстильной промышленности)
- Предприятия и объекты сельского хозяйства, рыболовства и рыбобудства, объекты обеспечения сельского хозяйства**
- предприятия по разведению молочного скота
 - предприятия по разведению сельскохозяйственных птиц
 - объекты обеспечения сельского хозяйства (машины тракторный парк)
 - объекты обеспечения сельского хозяйства (станция селекционно-племенной работы)
 - объекты обеспечения сельского хозяйства (ветеринарный участок, ветеринария)
- Складские объекты**
- складские объекты
- Объекты инженерной инфраструктуры и коммунального обслуживания**
- трансформаторная подстанция, объекты электрооборудования
 - газоснабжающий пункт, объекты газоснабжения
 - аккумуляторы энергии, возобновляемые источники энергии, объекты возобновляемых источников энергии
 - газотеплового назначения
 - объекты на магистральных трубопроводах
- Объекты транспортной инфраструктуры**
- станции железнодорожного транспорта
 - станции метрополитена
- Объекты специального назначения**
- здания, сооружения
 - здания
 - объекты, устанавливаемые, обслуживаемые, размещаемые, эксплуатируемые и обслуживаемые
 - объекты, устанавливаемые, обслуживаемые, размещаемые, эксплуатируемые и обслуживаемые
- Прочие объекты**
- родник
 - территория, входящая в лесной фонд



						2023 г.
						Зеленодольский район Большеключинский СП, с. Большие Ключи земельных участков с кадастровыми номерами 16.20.060702.224, 16.20.060702.225
Имя	Колуч	Лист	№ док.	Подп.	Дата	
Директор	Биктинов И.Р.					Материалы по обоснованию проекта планировки территории
Исполнитель						Стр. вкл. Лист Листов
Исполнитель						ППТ 2 12
						Схема использования территории в период подготовки проекта планировки М 1:10000

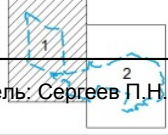




Условные обозначения

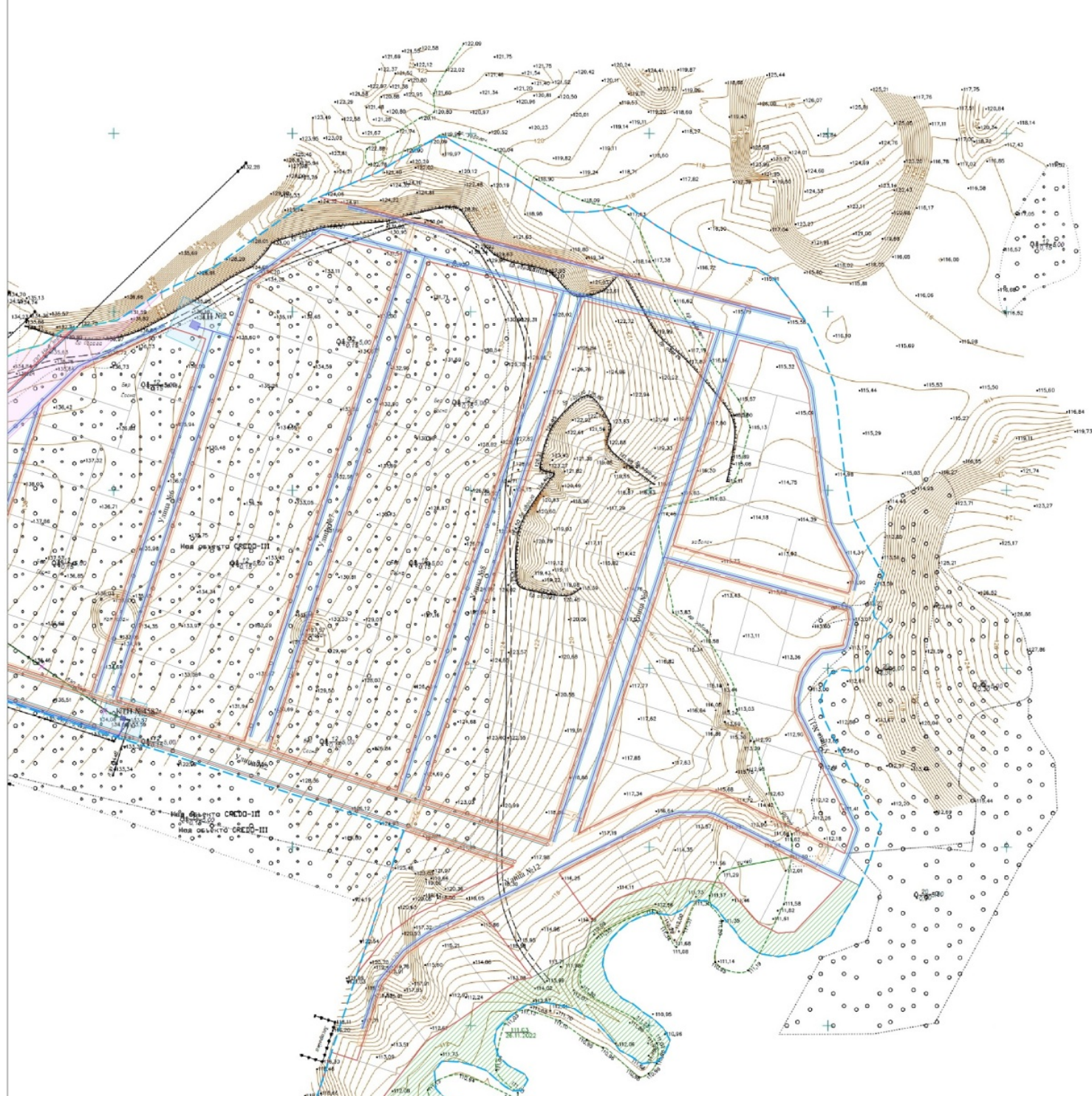
- Граница проекта планировки
- Красные линии устанавливаемые
- Граница планируемых объектов индивидуальной жилой застройки
- Зоны с ограниченными условиями использования территории, устанавливаемые согласно сведений инженерных изысканий
- Прибрежные защитные полосы поверхностей водных объектов
- Санитарно-защитные зоны предприятий, сооружений и иных объектов
- Охраняемые зоны объектов электросетевого хозяйства
- Зоны с ограниченными условиями использования территории, устанавливаемые в рамках проекта
- Охранная зона газопровода
- Охранная зона линий электропередач
- Охранная зона воздушных линий электропередач
- Охранная зона газораспределительного пункта
- Охранная зона трансформаторной подстанции
- Планируемые инженерные сети, сооружения, объекты капитального строительства
- Газопровод
- Газораспределительный пункт
- Сеть
- Электрокабели подземные (ВЛ 10 кВ)
- Воздушные линии
- Опоры ЛЭП (существующие)
- Трансформаторная подстанция
- ВЛ 35 кВ (существующая)
- ВЛ 10 кВ (существующая)
- ВЛ 10 кВ (демонтируемые сети и сооружения)
- Сеть (демонтируемые сети и сооружения)

Примечание:
 Проектом планировки будет осуществлена прокладка новых сетей в границах проекта планировки территории.
 Сети попадающие в зону строительства объекта будут выноситься в следующей стадии рабочего проектирования.
 По данным единого государственного реестра границы проекта планировки находятся в зоне охраны исторических объектов:
 а) Подзона №5 приаэродромной территории аэродрома экспериментальной авиации Казань (Борисоглебское);
 б) Приаэродромная территория аэродрома экспериментальной авиации Казань (Борисоглебское);
 в) Подзона №3 приаэродромной территории аэродрома экспериментальной авиации Казань (Борисоглебское)



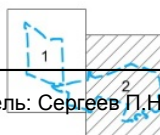
№ документа	002/2	Зеленовский район Большеключевский С/Т, с. Большие Ключи земельный участок с кадастровым номером 16:20:060702:224, 16:20:060702:225	Страница	Масштаб	Масштаб(ы)
Исполнитель	Васильков И.Р.	Материалы по объекту планировки м.п.д.			
Исполнитель		Схема границ зон с условиями использования			





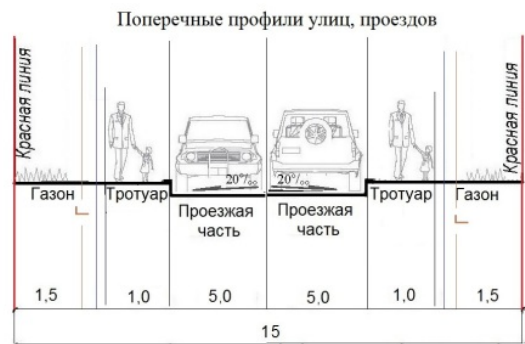
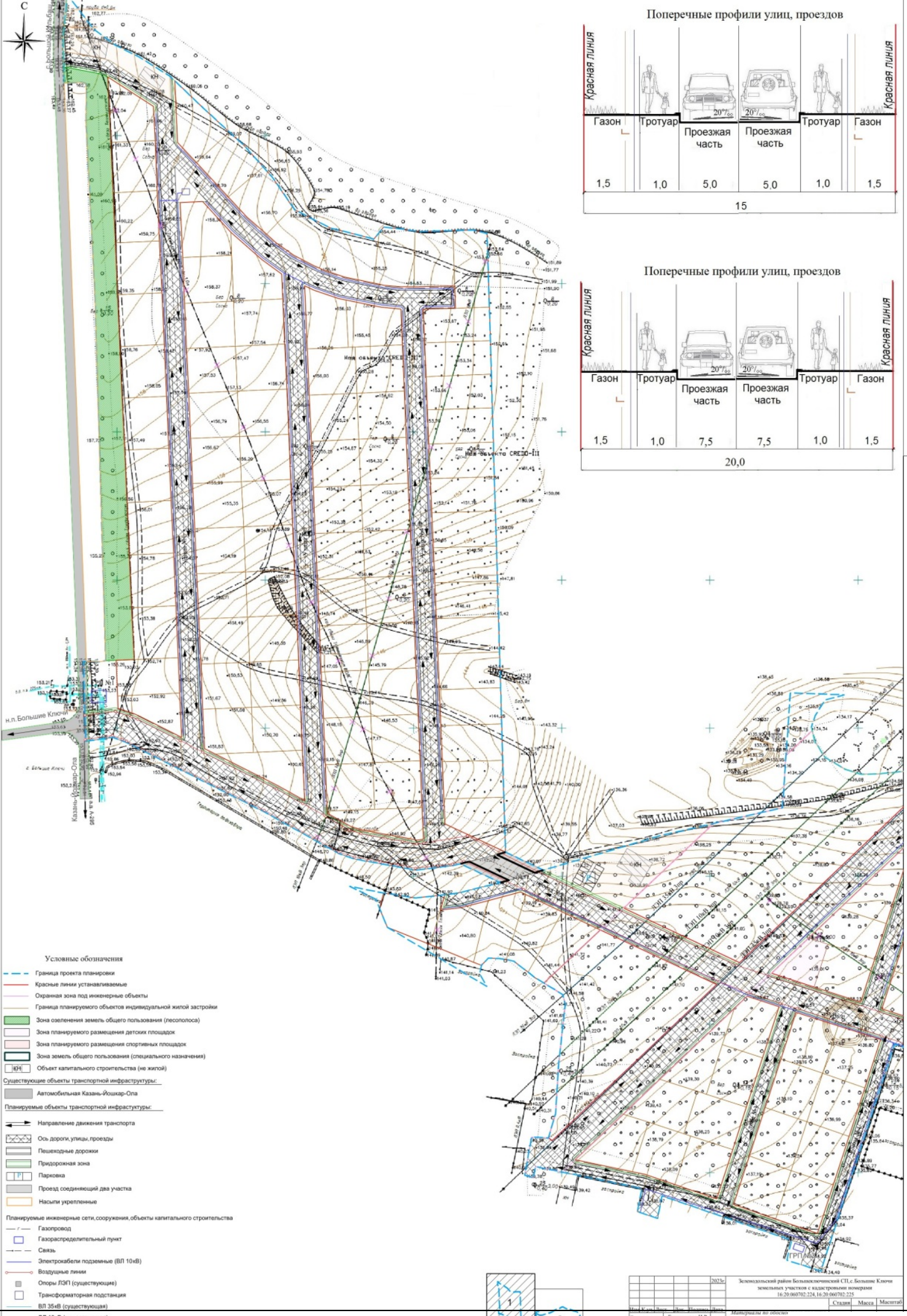
- Условные обозначения**
- Граница проекта планировки
 - Красные линии устанавливаемые
 - Граница планируемого объектов индивидуальной жилой застройки
 - Граница планируемого объектов индивидуальной жилой застройки
 - Зоны с ограниченными условиями использования территории, устанавливаемые согласно сведений инженерных изысканий
 - Прибрежные защитные полосы поверхностных водных объектов
 - Санитарно-защитные зоны предприятий, сооружений и иных объектов
 - Охранные зоны объектов электросетевого хозяйства
 - Зоны с ограниченными условиями использования территории, устанавливаемые в рамках проекта
 - Охранная зона газопровода
 - Охранная зона линий электропередач
 - Охранная зона воздушной линий электропередач
 - Охранная зона газораспределительного пункта
 - Охранная зона трансформаторной подстанции
 - Планируемые инженерные сети, сооружения, объекты капитального строительства
 - Газопровод
 - Газораспределительный пункт
 - Сеть
 - Электрокабели подземные (ВЛ 10кВ)
 - Воздушные линии
 - Опоры ЛЭП (существующие)
 - Трансформаторная подстанция
 - ВЛ 35кВ (существующая)
 - ВЛ 10кВ (существующая)
 - ВЛ 10кВ (ремонтируемые сети и сооружения)
 - Сеть (демонтируемые сети и сооружения)

Примечание:
 По данным единого государственного реестра границы проекта планировки находятся в зоне охраны искусственных объектов:
 а) в границах проекта планировки территории;
 б) в границах территории, подлежащей изъятию для государственных нужд Республики Татарстан;
 в) в границах территории, подлежащей изъятию для государственных нужд Республики Татарстан.



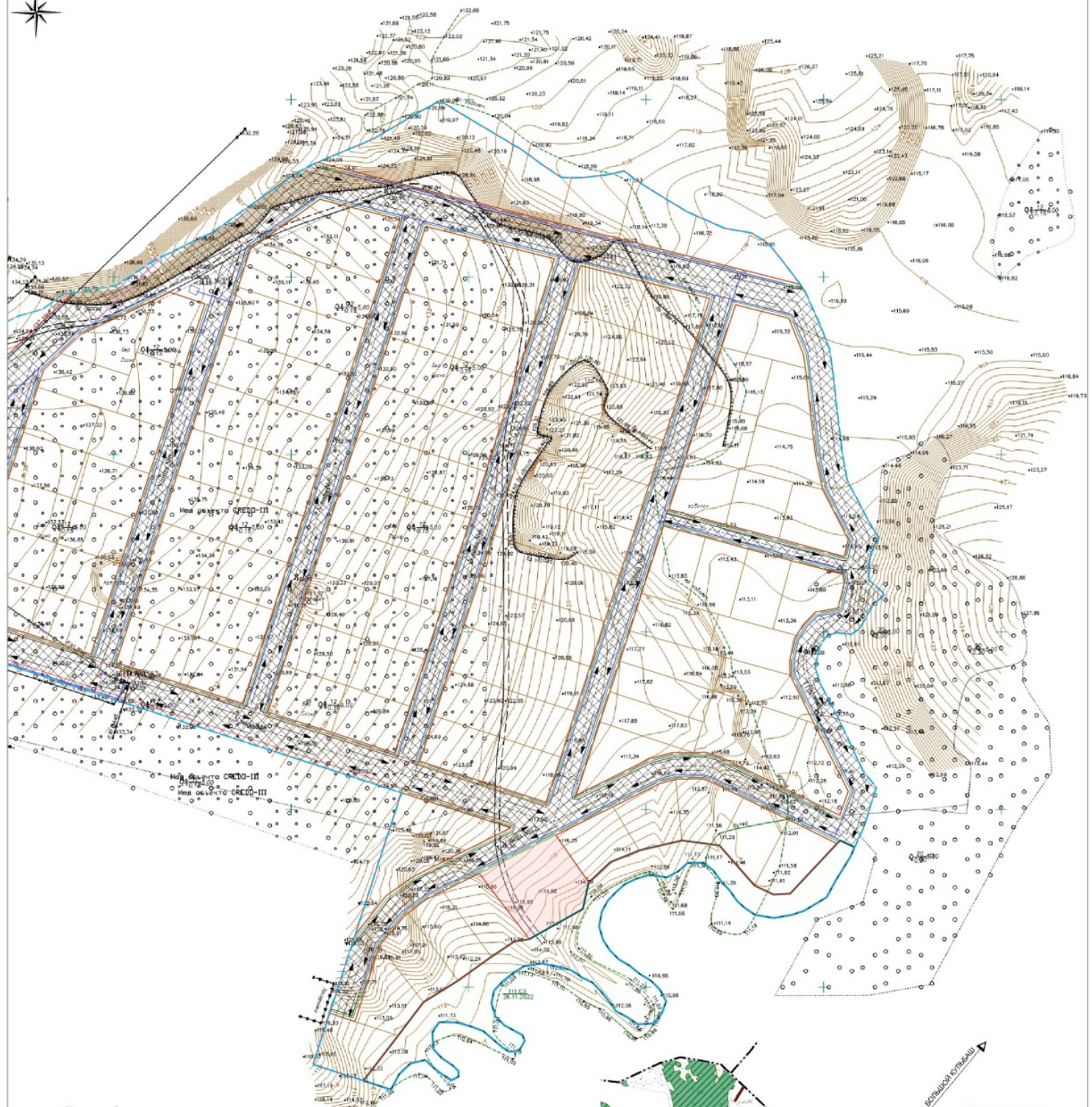
№01/23		Зеленодольский район Большеключинский С/П, Большие Ключи земельных участков с кадастровым номером 16:20:0060702:224, 16:20:0060702:225
Мод. К.м.ч. Инв.	Инв.	Масштаб
Инженер	Инженер	Масштаб
Инженер	Инженер	Масштаб
Материалы по объекту планировки территории		Схема границ зон использования
Директор	Инженер П.Р.	
Инженер	Инженер	
Инженер	Инженер	



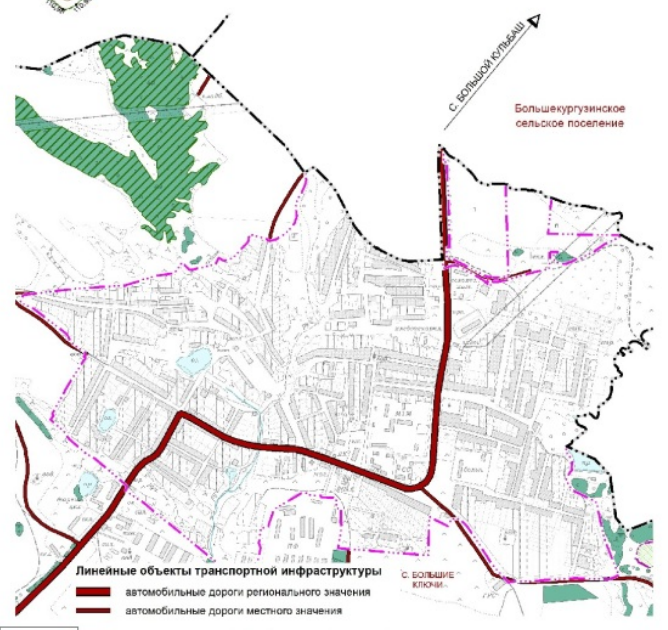


- Условные обозначения**
- Граница проекта планировки
 - Красные линии устанавливаемые
 - Охранная зона под инженерные объекты
 - Граница планируемого объектов индивидуальной жилой застройки
 - Зона озеленения земель общего пользования (лесополоса)
 - Зона планируемого размещения детских площадок
 - Зона планируемого размещения спортивных площадок
 - Зона земель, общего пользования (специального назначения)
 - ИЖИ Объект капитального строительства (не жилой)
- Существующие объекты транспортной инфраструктуры:**
- Автомобильная Казань-Йошкар-Ола
- Планируемые объекты транспортной инфраструктуры:**
- Направление движения транспорта
 - Ось дороги, улицы, проезды
 - Пешеходные дорожки
 - Придорожная зона
 - Парковка
 - Проезд соединяющий два участка
 - Насыпи укрепленные
- Планируемые инженерные сети, сооружения, объекты капитального строительства**
- Газопровод
 - Газораспределительный пункт
 - Связь
 - Электрокабели подземные (ВЛ 10кВ)
 - Воздушные линии
 - Опоры ЛЭП (существующие)
 - Трансформаторная подстанция
 - ВЛ 35кВ (существующая)
 - ВЛ 10кВ (существующая)

2023г	Земельный район Большеключевский СП, Большие Ключи земельных участков с кадастровыми номерами 16:20:0080203:234, 16:20:0080203:235	Страница	Масштаб
Директор	Инженер П.Р.	Материалы по объекту планировки территории	
Исполнитель	Исполнитель	Схема организации дорожного движения	
Масштаб		М 1:1000	



- Условные обозначения**
- Граница проекта планировки
 - Красные линии устанавливаемые
 - Охранная зона под инженерные объекты
 - Граница планируемого объектов индивидуальной жилой застройки
 - Зона озеленения земель общего пользования (лесополоса)
 - Зона планируемого размещения детских площадок
 - Зона планируемого размещения спортивных площадок
 - Зона земель общего пользования (специального назначения)
 - КН - Объект капитального строительства (не жилой)
 - Существующие объекты транспортной инфраструктуры:
 - Автомобильная Казань-Йошкар-Ола
 - Планируемые объекты транспортной инфраструктуры:
 - Направление движения транспорта
 - Ось дороги, улицы, проезды
 - Пешеходные дорожки
 - Придорожная зона
 - Парковка
 - Проезд соединяющий два участка
 - Насыпи укрепленные
 - Планируемые инженерные сети, сооружения, объекты капитального строительства:
 - Газопровод
 - Газораспределительный пункт
 - Сеть
 - Электролинии подземные (ВЛ 10кВ)
 - Воздушные линии
 - Опоры ЛЭП (существующие)
 - Трансформаторная подстанция
 - ВЛ 35кВ (существующая)
 - ВЛ 10кВ (существующая)



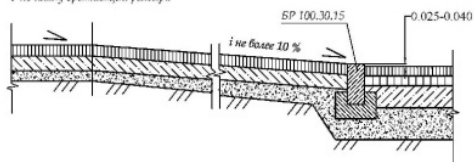
Линейные объекты транспортной инфраструктуры

- автомобильные дороги регионального значения
- автомобильные дороги местного значения

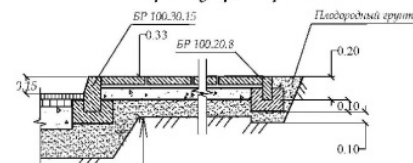
№	Наименование	Длина, м	Ширина, м	Дата
1				
2				

Места пересечения пешеходных путей с проезжей частью

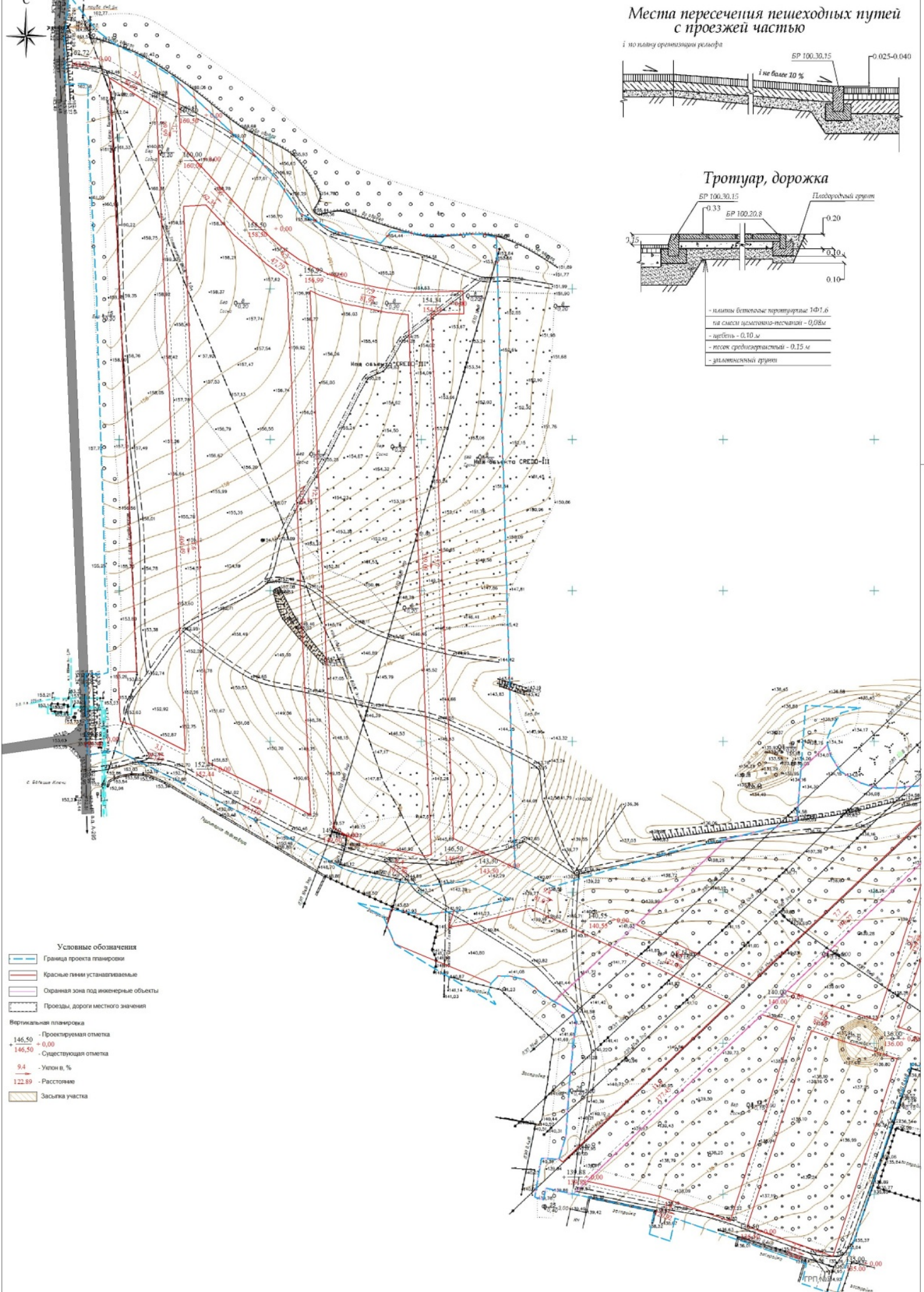
и по плану организации рельефа



Тротуар, дорожка



- плиты бетонные тротуарные ТФТ.6
- для смеси цементно-песчаной - 0,08м
- ширина - 0,10 м
- песок среднезернистый - 0,15 м
- уплотнительный грунт

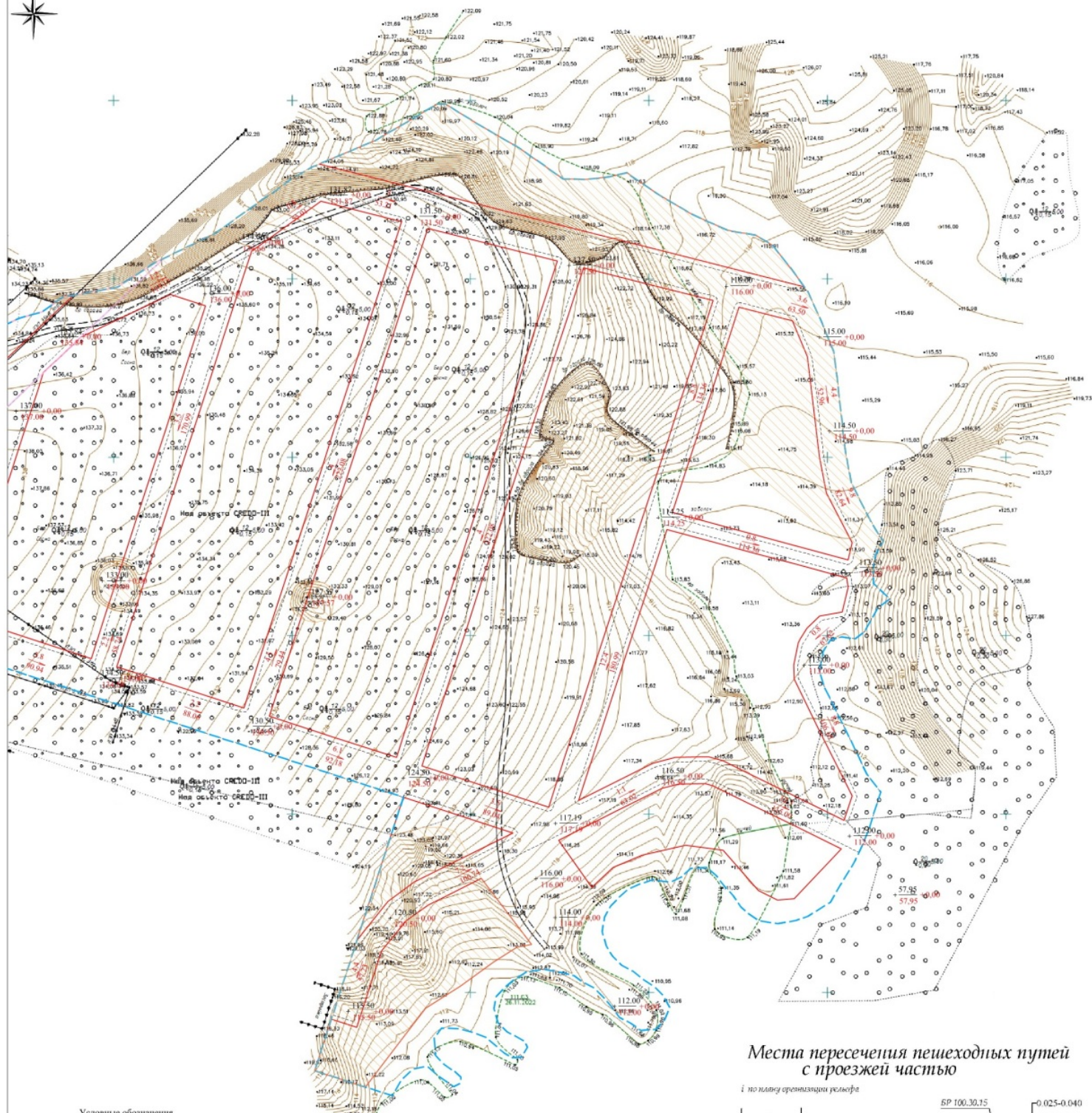


- Условные обозначения**
- Граница проекта планировки
 - Красные линии устанавливаемые
 - Охранная зона под инженерные объекты
 - Проезды, дороги местного значения
- Вертикальная планировка**
- 146,50 - Проектируемая отметка
 - + 0,00 - Существующая отметка
 - 146,50 - Существующая отметка
 - 9,4 - Уклон в, %
 - 122,89 - Расстояние
 - Засыпка участка

Примечание:
1. Мероприятия по переносу, переустройству существующих линий и объектов в объектах капитального строительства в данном проекте.
2. Наименование, тип, диаметр и материал труб проложить в зависимости от диаметра и материала для труб диаметром 150 мм - 0,008 промилле 200 мм - 0,007 промилле.

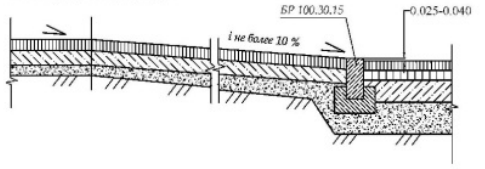
№	2023г.	Электронный район Большелужский СТ, с. Большая Ключи земельный участок с кадастровым номером 16:20:0607023:234, 16:20:0607023:233	Страна	Масштаб
Исполнитель	Инженер П.Н.	Материалы по обоснованию планировки территории		
Исполнитель		Схема вертикальной планировки территории		



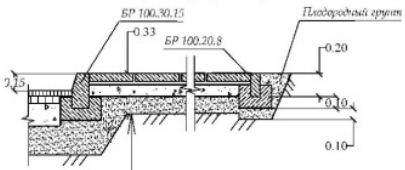


Места пересечения пешеходных путей с проезжей частью

i по плану ориентации рельефа



Тротуар, дорожка



- плиты бетонные тротуарные 1Ф1.6
- на смеси цементно-песчаной - 0,08м
- щебень - 0,10 м
- песок среднезернистый - 0,15 м
- уплотненный грунт

- Условные обозначения**
- Граница проекта планировки
 - Красные линии устанавливаемые
 - Охранная зона под инженерные объекты
 - Проезды, дороги местного значения
- Вертикальная планировка**
- +146.50 - Проектируемая отметка
 - +0.00 - Существующая отметка
 - 146.50 - Существующая отметка
 - 9.4 - Уклон в, %
 - 122.89 - Расстояние
 - Засыпка участка

Примечание:
 1. Мероприятия по переносу (перестройке) существующих сетей и объектов и объектов капитального строительства в данном проекте.
 2. Назначенные уклоны трубопроводов и каналов следует принимать в зависимости от диаметра: для труб диаметрами: 150 мм - 0,008 промилле 200 мм - 0,007 промилле.

№12	Зеленодольский район Большечерниговский С/С, Большие Ключи земельных участков с кадастровыми номерами 16:20:0060200:224,16:20:0060200:225	Состав	Масштаб
Директор	Инженер П.И. Сергеев	Материалы по объекту планировки территории	
Инженер		Схема вертикальной и инженерной подготовки территории	






Условные обозначения

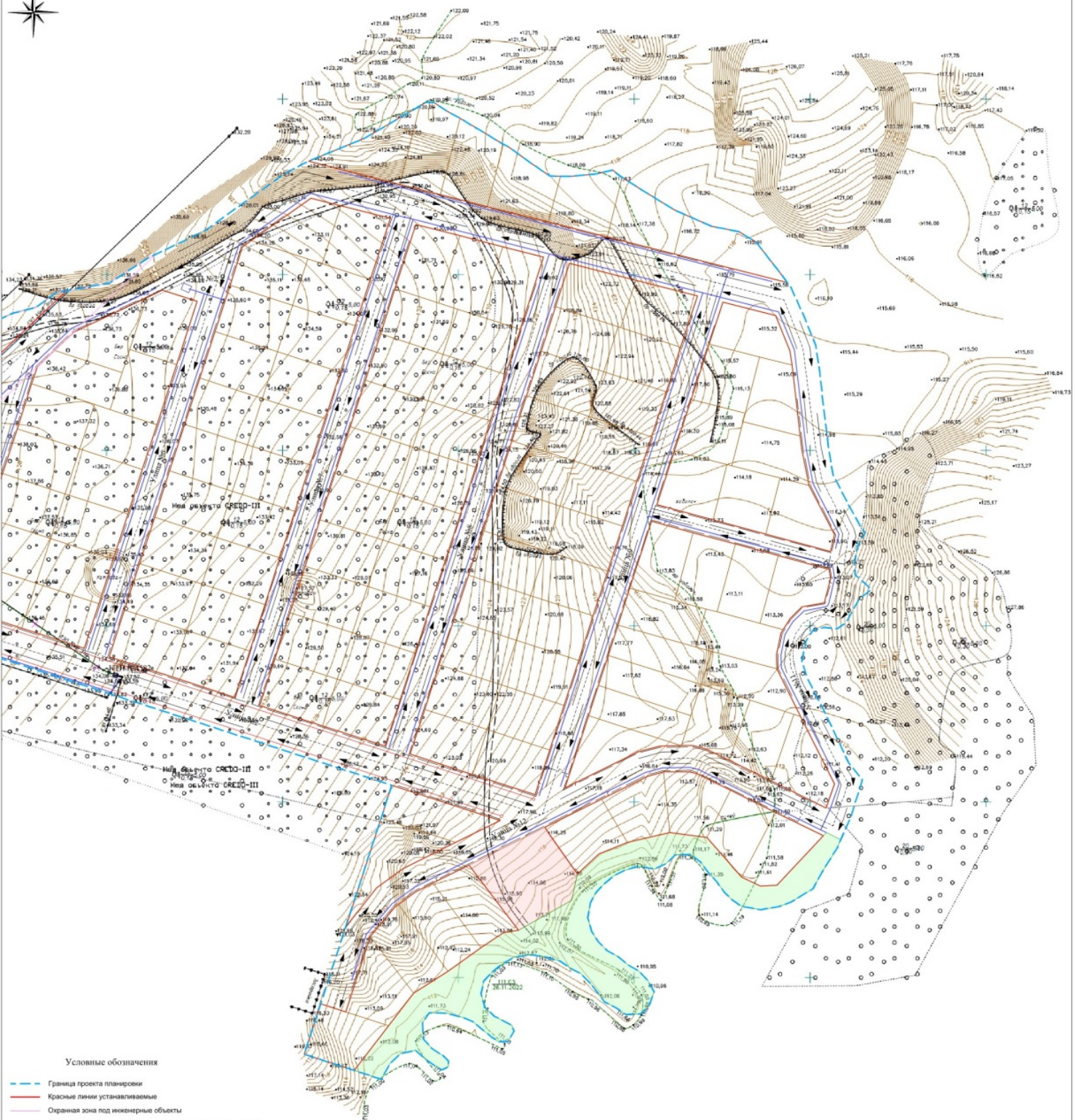
- Граница проекта планировки
- Красные линии устанавливаемые
- Охранная зона под инженерные объекты
- Граница планируемого объектов индивидуальной жилой застройки
- Направление движения транспорта
- Зона озеленения земель общего пользования (лесополоса)
- Зона планируемого размещения детских площадок
- Зона планируемого размещения спортивных площадок
- Зона земель общего пользования (специального назначения)
- Объект капитального строительства (не жилой)
- Планируемые инженерные сети, сооружения, объекты капитального строительства
 - Газопровод
 - Газораспределительный пункт
 - Связь
 - Электрокабели подземные (ВЛ 10кВ)
 - Воздушные линии
 - Опоры ЛЭП (существующие)
 - Трансформаторная подстанция
 - ВЛ 35кВ (существующая)
 - ВЛ 10кВ (существующая)
 - ВЛ 10кВ (демонтируемые сети и сооружения)
 - Связь (демонтируемые сети и сооружения)

Примечание:
 Проектом планировки будет осуществлена прокладка новых сетей в границах проекта планировки территории.
 Сети расположенные в зоне строительства объекта будут выноситься в следующих стадии рабочего проектирования.



2023г.	Земельный район Большеключинский СП, с. Большие Ключи	Станица	Масса	Масштаб
Инженер	Викторин И.Р.	Материал по объекту планировки тер		
Инженер	Викторин И.Р.	Сводный план №10		
Инженер	Викторин И.Р.	М 1:100		






Условные обозначения

- Граница проекта планировки
 - Красные линии устанавливаемые
 - Охранная зона под инженерные объекты
 - Граница планируемых объектов индивидуальной жилой застройки
 - Направление движения транспорта
 - Зона озеленения земель общего пользования (лесополоса)
 - Зона планируемого размещения детских площадок
 - Зона планируемого размещения спортивных площадок
 - Зона земель общего пользования (специального назначения)
 - Объект капитального строительства (не жилой)
- Планируемые инженерные сети, сооружения, объекты капитального строительства
- Газопровод
 - Газораспределительный пункт
 - Связь
 - Электрокабели подземные (ВЛ 10кВ)
 - Воздушные линии
 - Опоры ЛЭП (существующие)
 - Трансформаторная подстанция
 - ВЛ 35кВ (существующая)
 - ВЛ 10кВ (существующая)
 - ВЛ 10кВ (демонтируемые сети и сооружения)
 - Связь (демонтируемые сети и сооружения)

Примечание:
Проектом планировки будет осуществлена прокладка новых сетей в границах проекта планировки территории.
Сети попадающие в зону строительства объекта будут выноситься в следующих стадиях рабочего проектирования.



2023	Земельный район Большеключинский С/Е, Большие Ключи
	земельный участок с кадастровым номером 16:20:0070234, 16:20:0070235
	Станица Масса Масштаб

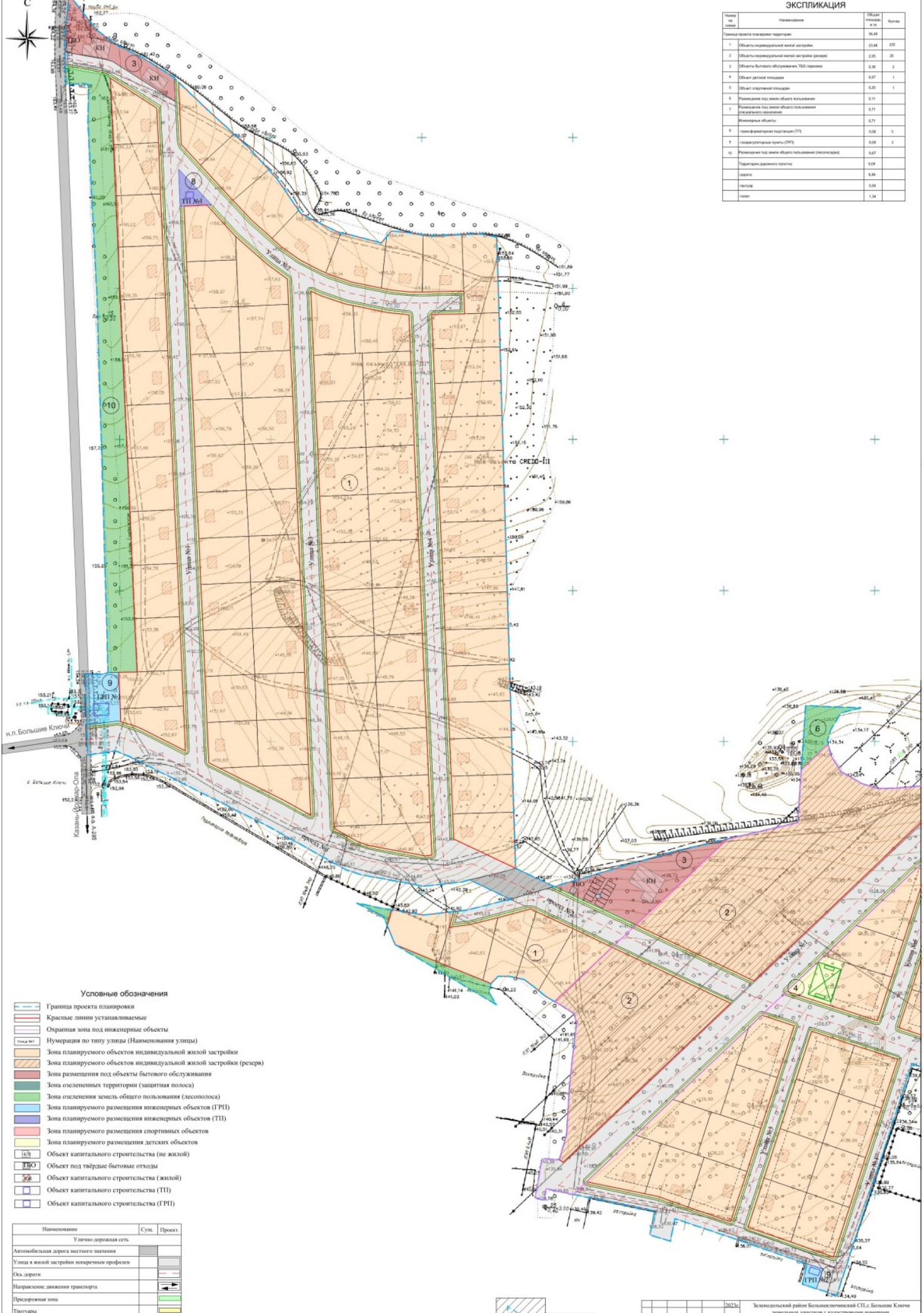
Материалы по объекту планировки территории

Сводный план листа М 1:1000



ЭКСПЛИКАЦИЯ

№ п/п	Наименование	Объем площади кв.м	Масштаб
Граница проекта планировки территории			
1	Объекты индивидуальной жилой застройки	23,48	2/3
2	Объекты индивидуальной жилой застройки (резерв)	3,20	3/4
3	Объекты бытового обслуживания ТСО парковка	0,36	3
4	Объект детской площадки	10,87	1
5	Объект спортивной площадки	0,50	1
6	Размещение под землей объектов пользования (лисополоса)	0,11	
7	Размещение под землей объектов пользования (инженерные объекты)	0,71	
Инженерные объекты			
8	трансформаторная подстанция (ТТ)	0,08	3
9	газопроводная линия (ГП)	0,08	3
10	Размещение под землей объектов пользования (лисополоса)	0,07	
Территория размещения объектов			
	детская	0,34	
	спортивная	0,08	
	иные	1,34	



Условные обозначения

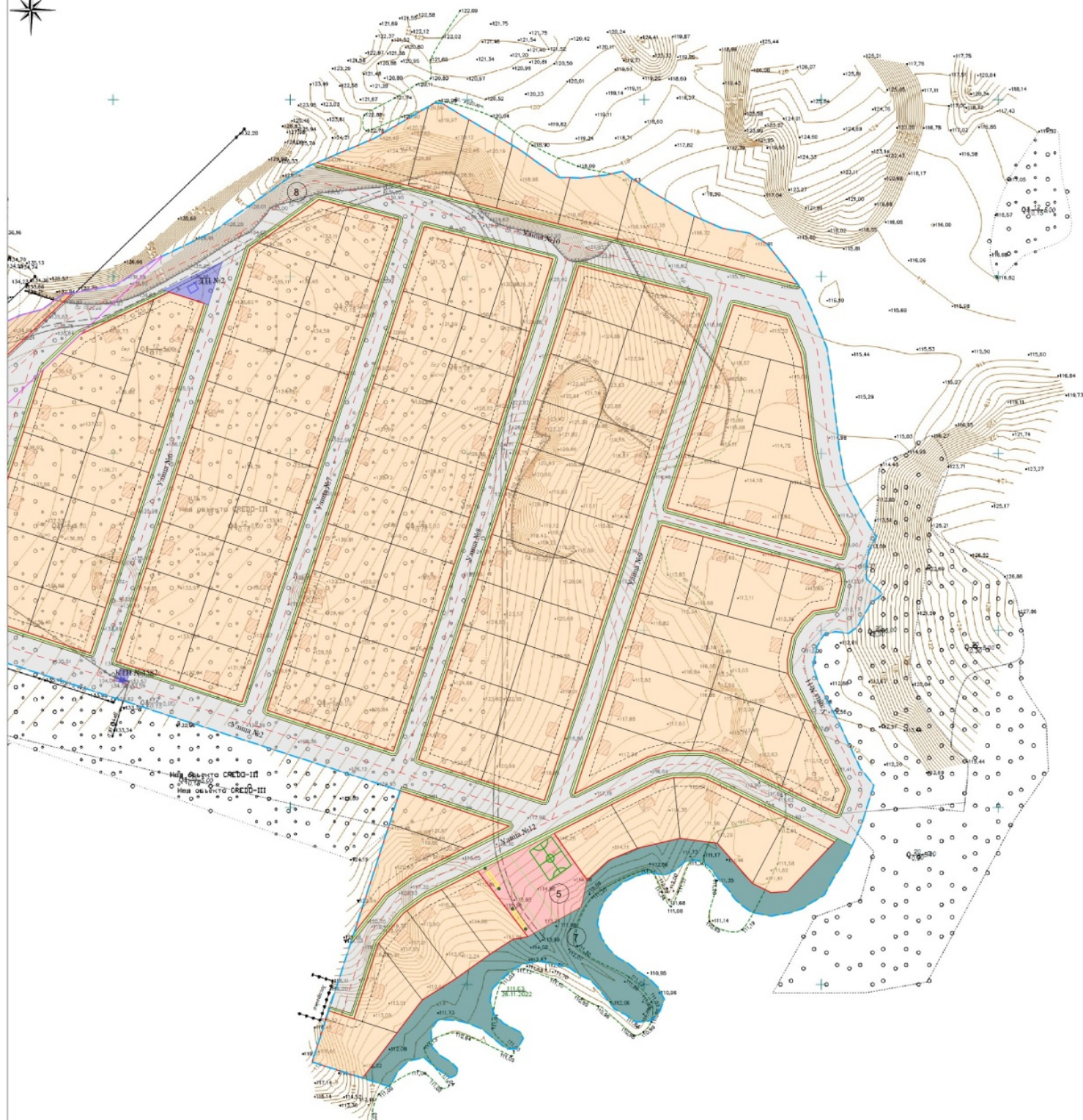
- Граница проекта планировки
- Красные линии устанавливаемые
- Охранная зона под инженерные объекты
- Нумерация по типу улицы (Наименования улицы)
- Зона планируемого объектов индивидуальной жилой застройки
- Зона планируемого объектов индивидуальной жилой застройки (резерв)
- Зона размещения под объекты бытового обслуживания
- Зона озелененных территорий (защитная полоса)
- Зона озеленения земель общего пользования (лисополоса)
- Зона планируемого размещения инженерных объектов (ГРП)
- Зона планируемого размещения инженерных объектов (ТТ)
- Зона планируемого размещения спортивных объектов
- Зона планируемого размещения детских объектов
- Объект капитального строительства (не жилой)
- Объект под твердые бытовые отходы
- Объект капитального строительства (жилой)
- Объект капитального строительства (ТТ)
- Объект капитального строительства (ГРП)

Наименование	Суть	Проект
Улично-дорожная сеть		
Автомобильная дорога местного значения		
Улицы в жилой застройке поперечным профилем		
Ось дороги		
Направление движения транспорта		
Придорожная зона		
Прототипы		



2023г.	Земельный район Большеключевский С/с. Большие Ключи	Страна	Россия
	земельных участков с кадастровыми номерами 16:20:0060202:224, 16:20:0060702:225	Масштаб	1:500
Масштаб		Масштаб	
Инженер	Инженер И.Р.	Информация по объекту планировки территории	
Монтажник		Схема застройки 1	
Исполнитель			





Условные обозначения

- Граница проекта планировки
 - Красные линии устанавливаемые
 - Окрашенная зона под инженерные объекты
 - Нумерация по типу улицы (Наименования улицы)
 - Зона планируемого объектов индивидуальной жилой застройки
 - Зона планируемого объектов индивидуальной жилой застройки (резерв)
 - Зона размещения под объекты бытового обслуживания
 - Зона озелененных территории (защитная полоса)
 - Зона озеленения земель общего пользования (лесополоса)
 - Зона планируемого размещения инженерных объектов (ГРП)
 - Зона планируемого размещения инженерных объектов (ТП)
 - Зона планируемого размещения спортивных объектов
 - Зона планируемого размещения детских объектов
 - Объект капитального строительства (не жилой)
 - Объект под твердые бытовые отходы
 - Объект капитального строительства (жилой)
 - Объект капитального строительства (ТП)
 - Объект капитального строительства (ГРП)
- | Наименование | Сущ. | Проект |
|---|------|--------|
| Улично-дорожная сеть | | |
| Автомобильная дорога местного значения | | |
| Улицы в жилой застройки поперечным профилем | | |
| Ось дороги | | |
| Направление движения транспорта | | |
| Предохранная зона | | |
| Тротуары | | |

ЭКСПЛИКАЦИЯ

Номер по плану	Наименование	Общая площадь кв. м	Кол-во
Земельный участок с кадастровым номером 16-20-007020-224			
Границы проекта планировки территории			
1	Объекты планируемой жилой застройки	23,48	225
2	Объекты планируемой жилой застройки (резерв)	2,95	20
3	Объекты бытового обслуживания ТБО парковка	0,38	2
4	Объект детской площадки	0,37	1
5	Объект спортивной площадки	0,20	1
6	Размещение под мели общего пользования	0,11	
7	Размещение под мели общего пользования (лесополоса)	0,71	
Инженерные объекты:			
8	трансформаторные подстанции (ТП)	0,08	3
9	напорные трубопроводы (НП)	0,08	2
10	Размещение под мели общего пользования (лесополоса)	0,67	
Тротуары дорожной сети:			
	двухрядный	8,94	
	однорядный	0,38	
	полосы	1,24	



Содержание

№№ п/п	Наименование	Стр.
Общая пояснительная записка		
1	Титульный лист	1
2	Содержание тома № I	2
3	Состав проекта	3
4	Исходные данные для проектирования	2
5	Общая часть	4
6	Сведения об очередности строительства	7
7	Графические материалы	

Взам. инв. №	
Подп. и дата	
Инв. № подл.	

Изм.	Кол.уч	Листов	№ док.	Подп.	Дата

Лист

1

Копировал

Формат А4

2. Исходные данные для проектирования.

1. Постановление №2352 от 07.09.2022г "О начале разработки проекта планировки и проекта межевания территории"

2. Свидетельство о государственной регистрации права собственности на земельный участок для жилищного строительства с кадастровым номером 16:20:060702:224, площадью 120015 кв.м от 01.12.2022 г.;

3. Свидетельство о государственной регистрации права собственности на земельный участок для жилищного строительства с кадастровым номером 16:20:060702:225, площадью 242685 кв.м от 01.12.2022 г.;

4. Свидетельство о государственной регистрации права собственности на земельный участок для жилищного строительства с кадастровым номером 16:20:000000:222 (единое землепользование), площадью 362700 кв.м от 01.12.2022 г.;

Проект планировки территории разрабатывается в соответствии с:

1. Генеральный план муниципального образования «Большеключинского сельского поселения», Зеленодольского района Республики Татарстан;

2. Правила землепользования и застройки Большеключинского сельского поселения Зеленодольского муниципального района Республики Татарстан;

3. Градостроительный кодекс Российской Федерации от 29.12.2004 г. №190-ФЗ;

4. Земельный кодекс Российской Федерации от 25.10.2001 г. № 136-ФЗ;

5. Лесной кодекс Российской Федерации от 04.12.2006 г. № 200-ФЗ;

6. Водный кодекс Российской Федерации от 03.06.2006 г. № 74-ФЗ;

7. СП 42.13330.2016. Свод правил. Градостроительство. Планировка и застройка городских и сельских поселений. Актуализированная редакция СНиП 2.07.01-89*;

8. Республиканские нормативы градостроительного проектирования РТ, утвержденные распоряжением Кабинета Министров РТ от 10.08.2015 № 1753-р;

9. Закон Республики Татарстан от 25.12.2010 г. № 98-ЗРТ "О градостроительной деятельности в Республике Татарстан";

10. СНиП III-10-75 «Благоустройство территорий»;

11. Федеральный закон от 08.11.2007 №257-ФЗ "Об автомобильных дорогах";

12. Федеральный закон от 24.07.2007 №221-ФЗ «О государственном кадастре недвижимости»;

13. Федеральный закон от 25.06.2002 №73-ФЗ «Об объектах культурного наследия (памятниках истории и культуры) народов Российской Федерации»;

14. СНиП 11-04-2003 «Инструкция о порядке разработки»;

Взам. инв. №	
Подп. и дата	
Инв. № подл.	

										Лист
										2
Изм.	Кол.уч	Листов	№ док.	Подп.	Дата					

Состав проектной документации

Обозначение	Наименование	Оформление
1	Утверждаемая часть проекта	Раздел 1
2	Пояснительная записка	Том1
3	Графические материалы: 1. Чертеж проекта планировки с указанием красных линий, границ зон планируемого размещения объектов коммунально-бытового назначения, объектов капитального строительства; 2. Чертеж проекта планировки с указанием красных линий, линий, обозначающих дороги, улицы, проезды, линии связи, объекты инженерной и транспортной инфраструктур; 3. Чертеж проекта планировки с указанием красных линий с координатами поворотных точек.	Подраздел 2
4	Материалы по обоснованию проекта	Раздел 2
5	Пояснительная записка	Том2
6	Графические материалы: 1. Схема расположения элемента планировочной структуры с нанесением внешних связей; 2. Схема использования территории в период подготовки проекта планировки территории (опорный план); 3. Схема границ зон с особыми условиями использования территории; 4. Схема организации улично-дорожной сети, размещения парковок, движения транспорта; поперечные профили улиц; 5. Схема вертикальной планировки и инженерной подготовки территории; 6. Сводный план инженерных сетей; 7. Схема застройки территории.	Подраздел 1

Взам. инв. №	
Подп. и дата	
Инв. № подл.	

Изм.	Кол.уч	Листов	№ док.	Подп.	Дата

Лист

3

Копировал

Формат А4

3. Общая часть

Проект планировки территории поселка разработан на основании задания на проектирование, на основании предварительных согласований проектных решений, предоставленных Заказчиком материалов.

Участок расположен в населенном пункте с. Большие Ключи

ППТ разрабатывается на земельные участки с кадастровыми номерами 16:20:060702:224 площадью 12.00 га и 16:20:060702:225 площадью 24.27 га. В составе единого землепользования 16:20:000000:222.

Категория земель – для индивидуального жилищного строительства.

4. Характеристика участка строительства

Проект планировки территории расположен на землях Зеленодольского муниципального района Республики Татарстан, Большеключинского сельского поселения, с. Большие Ключи.

Большеключинское сельское поселение располагается в северо-восточной части Зеленодольского муниципального района.

Территория Большеключинского сельского поселения представляет собой равнину, расчлененную речными долинами, балками и оврагами.

Оврагообразованию способствует наличие легкоразмываемых пород, общая значительная высота территории над местным базисом эрозии и антропогенное воздействие – вырубка леса, распашка склонов и т. д.

В целом, большая часть территории поселения благоприятна для строительства по условиям рельефа

Территория расположена в кадастровом квартале 16:20:060702.

Категория земель – Ж1. Зона застройки индивидуальными жилыми домами.

Территория поселения располагается в пределах Западно-Казанского ландшафтного района.

Абсолютные отметки проектируемого участка 164,36 – 110,95 метра.

Площадь проектируемой территории в границах проекта планировки территории составляет 364772 кв.м. (36,48 га).

Взам. инв. №	
Подп. и дата	
Инв. № подл.	

										Лист
										4
Изм.	Кол.уч	Листов	№ док.	Подп.	Дата					

Границами проекта планировки территории являются:

- с севера, севера-восточной части – расположено Большекургузинское сельское поселение;

- с юга расположены участки населенного пункта Большие Ключи;

Территория поселения располагается в пределах Западно-Казанского ландшафтного района.

В поселении преобладает долинный тип ландшафта, в местах распространения оврагов выделяется склоновый тип ландшафта.

Характеристика современного использования и состояния территории проектирования по видам функционального использования:

В границах проектируемой территории строения отсутствуют.

Основные цели и задачи работы:

- обеспечение устойчивого развития территории в границах проекта планировки;

- установление параметров планируемого развития элементов планировочной– структуры, зон планируемого размещения объектов местного значения.

Для этого необходимо:

- провести эколого-градостроительный анализ территории и определить условия размещения участков под объекты строительства и зоны рекреации;

- разработать предложения по развитию транспортной инфраструктуры рассматриваемой территории;

- определить основные условия инженерного обеспечения;

- оценить воздействия на окружающую среду;

- наметить комплекс мероприятий по сохранению ценного ландшафта; защиты территорий от воздействия чрезвычайных ситуаций природного и техногенного характера.

Для достижения поставленной цели были решены следующие задачи:

Взам. инв. №	
Подп. и дата	
Инв. № подл.	

										Лист
										5
Изм.	Кол.уч	Листов	№ док.	Подп.	Дата					

- проанализировано существующее положение территории и индивидуальное жилищное строительство вблизи участка и выявлены планировочные ограничения на этой территории;

- обобщены и проработаны положения действующих норм и правил;

- выявлены территории для планируемого размещения объектов жилищного, общественно-делового, спортивно-рекреационного и прочего назначения с учётом предложений Заказчика.

Перечень объектов предлагаемых к строительству

Объекты строительства представляет собой комплекс, в который входят проектируемые здания:

- индивидуальные жилые дома с приусадебными участками;

- общественные объекты (магазин,);

- детская - спортивная площадка;

- территория под ТП (Трансформаторная площадка);

- территория под ГРП (Газораспределительный пункт),

- территория под парковку;

- территория под ТБО;

Предполагается, что все объекты строительства возводимые на территории, будут выполнены по индивидуальным проектам в современном архитектурном стиле.

Сведения об очередности строительства

1 этап:

Уточнение земельного участка с кадастровым номером 16:20:060702:225, площадью 242685 кв.м., в связи с тем что попали земельные участки с кадастровыми номерами 16:20:060702:148, площадью 415,94 кв.м., 16:20:060702:149, площадью 671,56 кв.м., 16:20:060702:150, площадью 643,25, 16:20:060702:151, площадью 628,41 кв.м. кв.м., статус земельных участков ранее учтенные (данные о правообладателя отсутствуют).

—строительство источников энергообеспечения,

Взам. инв. №
Подп. и дата
Инв. № подл.

Изм.	Кол.уч	Листов	№ док.	Подп.	Дата
------	--------	--------	--------	-------	------

Лист

6

Копировал

Формат А4

- прокладка инженерной и транспортной инфраструктуры;
- строительство 83-х индивидуальных жилых дома, средняя площадь участков 1014 кв.м.
- строительство объектов для обслуживания населения
- размещения линейных объектов, подлежащих переносу (переустройству).

2 этап:

- строительство 142 индивидуальных жилых дома, средняя площадь участков 1027 кв.м.
- размещение детской, спортивной площадок.

3 этап:

Земельные участки площадью - 20533 кв.м. (2,05 га) под строительство индивидуальных жилых дома, по проект планировки имеют статус - резерв. В связи с тем находятся в охранной зоне высоковольтных линии электропередач. Решение по данным участкам будут выноситься в следующих стадии рабочего проектирования.

10. Архитектурно-планировочное решение

Планировочная структура, общая архитектурно-планировочная организация территории

Проектируемая территория находится в границах РТ, Зеленодольского муниципального района, Большеключинского сельского поселения с. Большие Ключи, прилегает к существующей застройке, на которой, согласно Генеральному плану СП, размещены:

- средняя общеобразовательная школа (проектная мощность на 262 места);
- объект спорта (спортивный зал при общеобразовательной школе);
- дошкольная образовательная организация (проектная мощность на 75 мест);
- библиотека;
- магазин 9 объектов;
- дом культуры (объект культурно-досугового);

Взам. инв. №	
Подп. и дата	
Инв. № подл.	

Изм.	Кол.уч	Листов	№ док.	Подп.	Дата

- амбулатория (подразделение медицинской организации, оказывающей первичную медико-санитарную помощь);

- сбербанк;

- почта;

- реабилитационный центр с.Б.Ключи РНД МЗ РТ;

- отделение полиции (участковый пункт полиции);

- объект религиозной организации (церковь);

- объект религиозной организации (мечеть);

Проект Планировки разработан на 265 участка и включает в себя:

- 225 земельных участка под индивидуальные жилые дома, с расчетной инфраструктурой, согласно Республиканских нормативов градостроительного проектирования, количеству проживающих 787 человека, (коэффициент семейности принят равным 3,5);

- 20 земельных участков под индивидуальные жилые дома (резерв), с расчетной инфраструктурой, согласно Республиканских нормативов градостроительного проектирования, количеству проживающих 70 человек, (коэффициент семейности принят равным 3,5);

- участки под объекты бытового обслуживания населения;

- участки под объекты трансформаторных подстанций;

- участки под объекты газорегуляторных пунктов;

- участок лесопосадки;

- участок под земли общего пользования;

- участок под детскую площадку;

- участок под спортивную площадку;

- участок земель общего пользования специального назначения;

- участки под дорожное покрытие.

В Проекте Планировки Территории расположены участки индивидуальной жилой застройки, средней площадью 1032 м².

Взам. инв. №	
Подп. и дата	
Инв. № подл.	

Изм.	Кол.уч	Листов	№ док.	Подп.	Дата

Лист

8

Копировал

Формат А4

-целесообразность формирования выразительного объёмно-пространственного силуэта застройки в условиях организации застройки поселка;

-определение этажности и плотности застройки;

-обеспечение объектами социальной сферы, досуга и рекреации с учетом размещения в границах проектируемой территории максимального количества участков под индивидуального жилищного строительства.

Функционально-планировочная организация участка строится на сочетании и взаимной увязке структуры жилой территории, зоны отдыха, участков под размещение инженерной инфраструктуры.

В проекте планировки учитывалось создание пешеходного направления вдоль улиц.

Строительство современных малоэтажных зданий (предлагается разработать по индивидуальным проектам от одного до двух этажей) сформирует выразительный архитектурно-пространственный силуэт. Размещение рекреационной зоны вдоль основного пешеходного направления, обустроенного ландшафтным дизайном и малыми архитектурными формами, создаст комфортную среду пребывания населения на этой территории.

Формирование характерного архитектурного силуэта с развитой инфраструктурой, соблюдение сомасштабности застройки, соразмерные человеку, всемерное озеленение и благоустройство предусматривает оптимальное размещение объектов современного общества.

На проектируемой территории запроектированы два вида проездов: основные и второстепенные, имеющие две полосы движения. Ширина полос движения на основных проездах 12 м, на второстепенных 8 м. В профиль автомобильной дороги входит: проезд с двух сторон, ширина проезда -4,0. Буферная зона с двух сторон , ширина зоны - 1,5. Тротуары устроены с двух сторон, ширина тротуаров – 2,0 м.

Благоустройство территории поселка предполагает максимальное озеленение территории застройки предполагается осуществить на свободных

Взам. инв. №
Подп. и дата
Инв. № подл.

Изм.	Кол.уч	Листов	№ док.	Подп.	Дата

Лист

9

участках путем устройства газонов с посевом многолетних трав, посадкой деревьев и кустарников: следует применять местные виды древесно-кустарниковых растений с учетом их санитарно-защитных и декоративных свойств. В пределах нормативных противопожарных расстояний посадка деревьев хвойных пород не допускается.

Типовые мусоросборочные площадки для временного хранения отходов с последующим централизованным вывозом мусора на полигон ТБО, оборудовать и заасфальтировать. Повсеместно предусмотреть освещение территории в темное время суток.

Территории общего пользования

Вдоль земельного участка размещены территории озеленения общего пользования и озеленения специального назначения, которое оградит территорию проекта планировки от зоны автомобильных дорог.

Система озелененных территорий представлена озелененными территориями общего пользования (лесопосадка) – 0,67 га, озелененными территориями специального назначения – 0,71 га и озелененными территориями земель общего пользования - 0,11 га.

Основные технико-экономические показатели.

№ п/п	Наименование	Ед.изм.	Всего
1	Проектируемая территория, всего:	кв.м.	364772
1.1	В т.ч.: Территория жилой застройки	кв.м.	229841
1.2	Территория жилой застройки (резерв)	кв.м.	20533
1.2	Территория общего пользования	кв.м.	14964
1.3	Инженерная инфраструктура	кв.м.	1319
1.4	Улично-дорожная сеть	кв.м.	81612
2	Жилищный фонд, всего	тыс.кв.м/домов	25,46 / 249
3	Население, всего	чел	872
4	Плотность населения	чел/га	29,8

Взам. инв. №	
Подп. и дата	
Инв. № подл.	

Изм.	Кол.уч	Листов	№ док.	Подп.	Дата	Лист
						10

Инв. № подл.	Подп. и дата	Взам. инв. №

Изм.	Кол.уч	Листов	№ док.	Подп.	Дата



геопроект

КАДАСТР · НЕДВИЖИМОСТЬ · ЗАКОН

420088, Республика Татарстан,
г. Казань, 2-я Азинская, д.1,
пом. 1002

8 (843) 253-10-14,
geo.proekt@bk.ru
www.geoproekt-rt.ru

ПОЯСНИТЕЛЬНАЯ ЗАПИСКА

Проекта межевание территории
Зеленодольского района, Большеключинское сельское
поселение, с. Большие Ключи
земельных участков с кадастровыми номерами
16:20:060702:224, 16:20:060702:225

Директор

И.Р. Биктимиров

2023 г.

СОДЕРЖАНИЕ

№	Наименования	Номер страницы
1	Основание и исходные данные для разработки проекта межевания	3-4
2	Размещение территории, современное использование территории	5
2.1	Размещение территории	5
2.2	Современное использование территории	5
3	Состав и содержание.	6
4	Градостроительный регламент	7-13
5	Проектные решения по межеванию земельных участков	14-15
6	Основные предложения по размежеванию территории	16
7	Состав графические материалы	17

Взам. инв. №	
Подп. и дата	
Инв. № подл.	

1. Основание и исходные данные, для разработки проекта межевания.

Лист

2

Проект межевания территории, расположен в населенном пункте с. Большие Ключи, Большеключинского сельского поселения Зеленодольского района. Подготовлен согласно проекту планировки территории, выпискам из Единого государственного реестра недвижимости об основных характеристиках и зарегистрированных правах на объект недвижимости, в границах кадастрового квартала 16:20:060702.

Проект планировки территории поселка разработан на основании постановления №2352 от 07.09.2022г "О начале разработки проекта планировки и проекта межевания территории", на основании предварительных согласований проектных решений, предоставленных Заказчиком материалов.

ППТ разрабатывается на земельные участки с кадастровыми номерами 16:20:060702:224 площадью 12.00 га и 16:20:060702:225 площадью 24.27 га. В составе единого землепользования 16:20:000000:222.

Проект межевания территории разрабатывается в соответствии нормативно-правовыми актами с:

-Градостроительный кодекс Российской Федерации" от 29.12.2004 N 190-ФЗ (ред. от 01.05.2022)

-Земельный кодекс Российской Федерации" от 25.10.2001 N 136-ФЗ (ред. от 28.05.2022) (с изм. и доп., вступ. в силу с 01.07.2022);

-Федеральный закон «О кадастровой деятельности» от 24.07.2007 N 221-ФЗ (ред. от 01.05.2022)

- Генеральный план муниципального образования «Большеключинского сельского поселения», Зеленодольского района Республики Татарстан;

- Правила землепользования и застройки Большеключинского сельского поселения Зеленодольского муниципального района Республики Татарстан;

-Федеральный закон от 25.06.2002 №73-ФЗ «Об объектах культурного наследия (памятниках истории и культуры) народов Российской Федерации»;

-СП 42.13330.2016 Свод правил. Градостроительство. Планировка и застройка городских и сельских поселений;

Взам. инв. №	
Подп. и дата	
Инв. № подл.	

-СП 31.13330.2012 "Свод правил. Канализация. наружные сети и сооружения";

-СП 32.13330.2018 "Свод правил. Водоснабжение. наружные сети и сооружения";

-СанПиН 2971-84 "Санитарные нормы и правила защиты населения от воздействия электрического поля, создаваемого воздушными линиями электропередачи переменного тока промышленной частоты"

-СП 226.1326000.2014 Электроснабжение нетяговых потребителей
Правила проектирования, строительства и реконструкции;

-СП 62.13330.2011* Газораспределительные системы. Актуализированная редакция СНиП 42-01-2002 (с Изменениями N 1, 2);

-Федеральный закон от 08.11.2007 №257-ФЗ «Об автомобильных дорогах» в редакции от 03.07.2016;

-Постановление Правительства Российской Федерации № 878 от 20.11.2000 г.;

-Постановление Правительства РФ №160 от 24.02.2009г.;

-Постановление №2352 от 07.09.2022г "О начале разработки проекта планировки и проекта межевания территории";

-Другими действующими нормативными документами.

Подготовка проекта межевания территорий осуществляется применительно к застроенным и подлежащим застройке территориям, расположенным в границах элементов планировочной структуры, установленных проектами планировки территорий.

Установление границ и другие действия по формированию земельных участков являются составной частью формирования недвижимого имущества для целей государственной регистрации прав на него, налогообложения объектов недвижимости, разработки градостроительных планов земельных участков.

Взам. инв. №	Подп. и дата	Инв. № подл.							Лист
									4
Изм.	Кол.уч	Листов	№ док.	Подп.	Дата				

2. Размещение территории, современное использование территории

2.1. Размещение территории

Проектируемые земельные участки расположены в населенном пункте с. Большие Ключи, Большеключинского сельского поселения Зеленодольского района.

Большеключинское сельское поселение располагается в северо-восточной части Зеленодольского муниципального района. Его площадь составляет 5652,313 га.

Сведения о границе поселения представлены в Едином государственном реестре недвижимости.

На территории поселения располагаются следующие населенные пункты:

- с. Большие Ключи (административный центр сельского поселения);
- д. Ивановское;
- д. Маевка;
- с. Малые Ключи;
- п. Светлое Озеро;
- д. Соловьевка.

2.2. Современное использование территории

Исходные земельные участки с кадастровыми номерами 16:20:060702:244, 16:20:060702:245, согласно Генеральному плану Большеключинского сельского поселения Зеленодольского района, расположены в зоне застройки индивидуальными жилыми домами.. Земельные участки расположены согласно Правилам землепользования и застройки Большеключинского сельского поселения Зеленодольского муниципального района РТ, в зоне Ж1 - Зона застройки индивидуальными жилыми домами.

Границами проекта планировки территории являются:

- с севера, северо-восточной части – расположено Большекурганское сельское поселение;
- с юга расположены участки населенного пункта Большие Ключи;

Взам. инв. №	Подп. и дата	Инв. № подл.					Лист
							5
Изм.	Кол.уч	Листов	№ док.	Подп.	Дата		

Согласно Генеральному плану данные земельные участки расположены в жилой зоне.

В границах проектируемой территории строения отсутствуют

3. Состав и содержание.

Проект межевания территории включает в себя чертежи в масштабе 1:2000 на которых отображаются: кадастровые кварталы, проектируемые красные линии, земельные участки прошедшие кадастровый учет, образующие земельные участки.

Проект межевания разрабатывается в системе координат МСК-.

Разработка проекта межевания территории осуществлялась на качественном плановом материале современной топографической съемке в М 1:500, в электронном виде, декабрь 2022г.

По земельному участку с кадастровым номером 16:20:060702:244 проходят транзитные сервитуты инженерных коммуникации (линии газопровода, линии связи, линии ЛЭП 10кВ).

По земельному участку с кадастровым номером 16:20:060702:245 проходят транзитные сервитуты инженерных коммуникации (Высоковольтная воздушная линия электропередач 10кВ, Высоковольтная воздушная линия электропередач 35кВ).

Через н.п. Большие Ключи проходит автомобильная дорога регионального значения «Казань – Йошкар-Ола» - Большой Кульбаш» IV категории.

В проекте межевания определены местоположения границ, образуемых и изменяемых земельных участков для конкретных видов деятельности, установленными в соответствии с федеральными законами и техническими регламентами.

Проектом предлагается размещение на территории Большеключинского сельского поселения объекты под индивидуальную жилую застройку, развитую транспортную инфраструктуру, объекты социально-бытового обслуживания, а также объекты обслуживания с широким спектром услуг.

В соответствии с Правилами землепользования и застройки, земельный

Взам. инв. №						
Подп. и дата						
Инв. № подл.						
Изм.	Кол.уч	Листов	№ док.	Подп.	Дата	Лист
						6

участок находится в территориальной зоне: **Ж1 – Зона застройки индивидуальными жилыми домами.**

При подготовке настоящей схемы использованы материалы кадастрового плана территории (выписка из государственного кадастра недвижимости), предоставленного филиалом ФГБУ «Федеральная кадастровая палата Федеральной службы государственной регистрации, кадастра и картографии».

Рассматриваемая территория расположена в границах кадастрового квартала 16:20:060702.

4. Градостроительные регламенты

Ж1 – Зона застройки индивидуальными жилыми домами

Инв. № подл.	Подп. и дата	Взам. инв. №					Лист
							7
Изм.	Кол.уч	Листов	№ док.	Подп.	Дата		

Виды разрешенного использования земельных участков и объектов капитального строительства; предельные (минимальные и (или) максимальные) размеры земельных участков и предельные параметры разрешенного строительства, реконструкции объектов капитального строительства:

Код вида разрешенного использования *	Наименование вида разрешенного использования *	Предельные размеры земельных участков и предельные параметры разрешенного строительства и реконструкции объектов капитального строительства			
		размер земельного участка	предельное количество этажей и предельная высота строения	максимальный процент застройки	минимальные отступы от границ земельных участков

Основные виды разрешенного использования

2.1	Для индивидуального жилищного строительства	минимальный – 600 кв. м; максимальный – 2500 кв. м;	Предельное количество этажей основного строения – 3 (включая мансардный), вспомогательных строений - 1; Предельная высота основного строения – 10 м; вспомогательных строений – 3,5 м (с плоской кровлей), 4,5 м (со скатной кровлей, высота в коньке). Максимальная высота ограждений – 2,0 м.	не устанавливается	для сторон земельного участка, выходящих к улично-дорожной сети - 3 м; для иных сторон земельного участка - не устанавливаются. В условиях сложившейся застройки допускается уменьшение отступа либо расположение зданий, строений и сооружений по красной линии.
2.2	Для ведения личного подсобного хозяйства	минимальный – 600 кв. м; максимальный – 5000 кв. м.;	Предельное количество этажей основного строения – 3 (включая мансардный), вспомогательных строений - 1; Предельная высота основного строения – 10 м; вспомогательных строений – 3,5 м (с плоской кровлей), 4,5 м (со скатной кровлей, высота в коньке). Максимальная высота ограждений – 2,0 м.	не устанавливается	для сторон земельного участка, выходящих к улично-дорожной сети - 3 м; для иных сторон земельного участка - не устанавливаются. В условиях сложившейся застройки допускается уменьшение отступа либо расположение зданий, строений и сооружений по красной линии.

Взам. инв. №	
Подп. и дата	
Инв. № подл.	

Лист

8

2.3	Блокированная жилая застройка	минимальный – 300 кв. м; максимальный – 1000 кв. м;	Предельное количество этажей основного строения – 3 (включая мансардный), вспомогательных строений - 1; Предельная высота основного строения – 10 м; вспомогательных строений – 3,5 м (с плоской кровлей), 4,5 м (со скатной кровлей, высота в коньке). Максимальная высота ограждений – 2,0 м.	не устанавливается	для сторон земельного участка, выходящих к улично-дорожной сети - 3 м; для иных сторон земельного участка - не устанавливаются. В условиях сложившейся застройки допускается уменьшение отступа либо расположение зданий, строений и сооружений по красной линии.
12.0	Земельные участки (территории) общего пользования	не устанавливаются			

Вспомогательные виды разрешенного использования

2.7.1	Объекты гаражного назначения	минимальный – 10 кв. м; максимальный – 60 кв. м;	не устанавливаются	40 %	не устанавливаются
3.1.1	Предоставление коммунальных услуг	не устанавливается	не устанавливаются	100 %	не устанавливаются

Условно разрешенные виды разрешенного использования

2.1.1	Малоэтажная многоквартирная жилая застройка	минимальный – 400 кв. м.; максимальный – не устанавливается.	Предельное количество этажей основного строения – 4 (включая мансардный); Предельная высота основного строения – 15 м; Максимальная высота ограждения - 1 м.	не устанавливается	5 м. В условиях сложившейся застройки допускается уменьшение отступа либо расположение зданий, строений и сооружений по красной линии.
3.4.1	Амбулаторно-поликлиническое обслуживание	не устанавливается	не устанавливаются	100 %	не устанавливаются

Взам. инв. №	
Подп. и дата	
Инв. № подл.	

Изм.	Кол.уч	Листов	№ док.	Подп.	Дата	Лист
						9

3.5.1	Дошкольное, начальное и среднее общее образование	не устанавливается	не устанавливаются	80 %	5 м. В условиях сложившейся застройки допускается уменьшение отступа либо расположение зданий, строений и сооружений по красной линии.
3.7.1	Осуществление религиозных обрядов	не устанавливается	не устанавливаются	60 %	5 м. В условиях сложившейся застройки допускается уменьшение отступа либо расположение зданий, строений и сооружений по красной линии.
4.4	Магазины	не устанавливается	не устанавливаются	100 %	не устанавливаются
4.6	Общественное питание	не устанавливается	не устанавливаются	100 %	не устанавливаются
5.1.3	Площадки для занятий спортом	не устанавливается	не устанавливаются	100 %	не устанавливаются
6.8	Связь	не устанавливается	не устанавливаются	100 %	не устанавливаются
8.3	Обеспечение внутреннего правопорядка	не устанавливается	не устанавливаются	100 %	не устанавливаются

* в соответствии Классификатором видов разрешенного использования земельных участков, утвержденным Приказом Минэкономразвития РФ от 01.09.2014 г. № 540

Иные требования:

Минимальные расстояния:

- между длинными сторонами жилых зданий высотой 2 – 3 этажа: не менее 15 м;
- между длинными сторонами жилых зданий высотой 4 этажа: не менее 20 м;
- между длинными сторонами жилых зданий высотой 5 – 8 этажа: не менее 25 м;
- от площадки для игр детей до жилых зданий – 12 м;
- от площадки для отдыха взрослого населения – 10 м;

Взам. инв. №							
	Подп. и дата						
Инв. № подл.							
							Лист
							10
	Изм.	Кол.уч.	Листов	№ док.	Подп.	Дата	



от площадок для стоянки автомобилей – 10 м;
от площадки для занятий спортом от 10 до 40 м;
от площадки для хозяйственных целей – 20 м;
от площадок с контейнерами для отходов до границ участков жилых домов,
детских учреждений, озелененных площадок - не менее 50 м, но не более 100 м.

Вспомогательные строения, за исключением мест хранения автомобильного транспорта, располагать со стороны улиц не допускается.

Показатели, не урегулированные в настоящей статье, определяются в соответствии с требованиями технических регламентов, нормативных технических документов, нормативов градостроительного проектирования и других нормативных документов

Инв. № подл.	Подп. и дата	Взам. инв. №					Лист
							11
Изм.	Кол.уч	Листов	№ док.	Подп.	Дата		

5. Проектные решения по межеванию земельных участков.

Основная задача проекта межевания территории земельного участка, расположенного по адресу: населенный пункт с. Большие Ключи, Большеключинского сельского поселения Зеленодольского района, находящихся в частной собственности АО "Красногорский КАФ", согласно кадастровым номерам 16:20:060702:244, 16:20:060702:245, 16:20:060702:148, 16:20:060702:149, 16:20:060702:150, 16:20:060702:151. Данные земельные участки в процессе межевания будут перераспределены, объединены, разделены и сформированы под индивидуальную жилую застройку, развитую транспортную инфраструктуру, объекты социально-бытового обслуживания, дорогу, благоустройство, детские спортивные площадки.

Проектом межевания территории образованы 88 участков из земельного участка с кадастровым номером 16:20:060702:244 и 157 участков из земельного участка с кадастровым номером 16:20:060702:245. Большая часть территории предназначена для размещения жилых строений, остальная часть предназначена под благоустройство, автодорогу, объекты источников энергообеспечения, инженерную и транспортную инфраструктуру, согласно графическому материалу в масштабе 1:1000.

При формировании учитываются основные планировочные характеристики земельных участков объектов землепользования:

- местоположение земельного участка в микрорайоне относительно улиц и проездов общего пользования, наличие или отсутствие непосредственного выхода его границ на магистральные улицы;

- площадь земельного участка;
- форма и пропорция земельного участка;
- расположение строений на участке относительно границ участка;

Под вышеперечисленные объекты формируются земельные участки для предоставления физическим и юридическим лицам.

Сформированный земельный участок должен обеспечить:

Взам. инв. №	
Подп. и дата	
Инв. № подл.	

Лист

12

- возможность полноценной реализации права собственности на объект недвижимого имущества, для которого формируется земельный участок, включая возможность полноценного использования этого имущества в соответствии с тем назначением, и теми эксплуатационными качествами, которые присущи этому имуществу на момент межевания;

- возможность долгосрочного использования земельного участка, предполагающая, в том числе, возможность многовариантного пространственного развития недвижимости в соответствии с правилами землепользования и застройки, градостроительными нормативами;

- структура землепользования в пределах территории межевания, сформированная в результате межевания должна обеспечить условия для наиболее эффективного использования и развития этой территории.

Сформированный земельный участок должен обеспечить:

- возможность полноценной реализации права собственности на объект недвижимого имущества, для которого формируется земельный участок, включая возможность полноценного использования этого имущества в соответствии с тем назначением, и теми эксплуатационными качествами, которые присущи этому имуществу на момент межевания;

- возможность долгосрочного использования земельного участка, предполагающая, в том числе, возможность многовариантного пространственного развития недвижимости в соответствии с правилами землепользования и застройки, градостроительными нормативами;

- структура землепользования в пределах территории межевания, сформированная в результате межевания должна обеспечить условия для наиболее эффективного использования и развития этой территории.

6. Основные предложения по размежеванию территории

1. Выявление и закрепление на территории квартала земель постоянного общего пользования.

2. Формирование границ застроенных земельных участков и незастроенных земельных участков, предназначенных для строительства или

Взам. инв. №						
Подп. и дата						
Инв. № подл.						
Изм.	Кол.уч	Листов	№ док.	Подп.	Дата	Лист
						13

общественного благоустройства.

3. Установление нормативных размеров земельных участков. Нормативные размеры земельных участков жилых домов определены на основе Правил землепользования и застройки Большеключинского сельского поселения Зеленодольского муниципального района РТ, разработанным в соответствии с Градостроительным кодексом Российской Федерации, Земельным кодексом Российской Федерации, Федеральным законом от 25.10.2001 N 136-ФЗ (ред. от 28.05.2022) (с изм. и доп., вступ. в силу с 01.07.2022).

4. Проектируемая площадь формируемых земельных участков по проекту межевания территории, выполненная на топографической съемке М 1:1000.

В эту фактическую территорию включены (согласно СП 30-101-98 п. 3.3.):

- Территории под земельными участками;
- Проезды и пешеходные дороги, ведущие к территориям (под ИЖС, автостоянки, детские площадки и т.д.);
- Придомовые зеленые насаждения, детские спортивные площадки;
- и т.д.

Выявление территориальных ресурсов и формирование новых незастроенных земельных участков.

Выделение зон.

7. Состав графических материалов

№ № п.п.	Наименование	Примечание
Лист 1	Чертеж проекта межевания территории М 1:2000	A0
	Приложения для проекта межевания	A4

Взам. инв. №	
Подп. и дата	
Инв. № подл.	

ПРИЛОЖЕНИЕ:

Проект межевания территории земельного участка с кадастровым номером 16:20:060702:224

Проект межевания территории, земельного участка с кадастровым номером 16:20:060702:224 состоит из:

I. Положение со сведениями об образуемых земельных участках:

II. Чертежа межевания №1 с приложением ведомости координат поворотных точек образуемых земельных участков;

Ведомость координат поворотных точек образуемых земельных участков проекта межевания (приложение к Чертежу межевания (№1), являются материалами для служебного пользования и не подлежат публикации.

I. Положение со сведениями об образуемых земельных участках.

Проект межевания разработан на территорию в Зеленодольском районе Республики Татарстан, Большеключинского сельского поселения, в границах проекта планировки территории.

Подготовка проекта межевания территории осуществляется для определения местоположения границ образуемых и изменяемых земельных участков. Настоящим проектом межевания территории предусмотрено образование земельного участка на землях населенных пунктов.

Земельный участок с кадастровым номером 16:20:060702:224 образуются путем раздела на 88 земельных участков (таблица 1).

В соответствии с п.3 ст.11.2 Земельного кодекса РФ установлено, что целевым назначением и разрешенным использованием образуемых земельных участков признаются целевое назначение и разрешенное использование земельных участков, из которых образуются земельные участки.

Перечень и сведения о площади образуемых земельных участков приведены ниже.

Виды разрешенного использования вновь образуемых земельных участков устанавливаются в предусмотренном действующим законодательством порядке в соответствии с проектом планировки территории, Генеральным планом, а так же

Правилами землепользования и застройки Большеключинского сельского поселения Зеленодольского муниципального района.

Сведения о границах территории, в отношении которой утвержден настоящий проект межевания, совпадают со сведениями о границах земельных участков с кадастровым номером 16:20:060702:224, о которых в Едином государственном реестре недвижимости содержатся сведения о координатах характерных точек границ земельных участков.

Таблица 1. Ведомость образуемых земельных участков

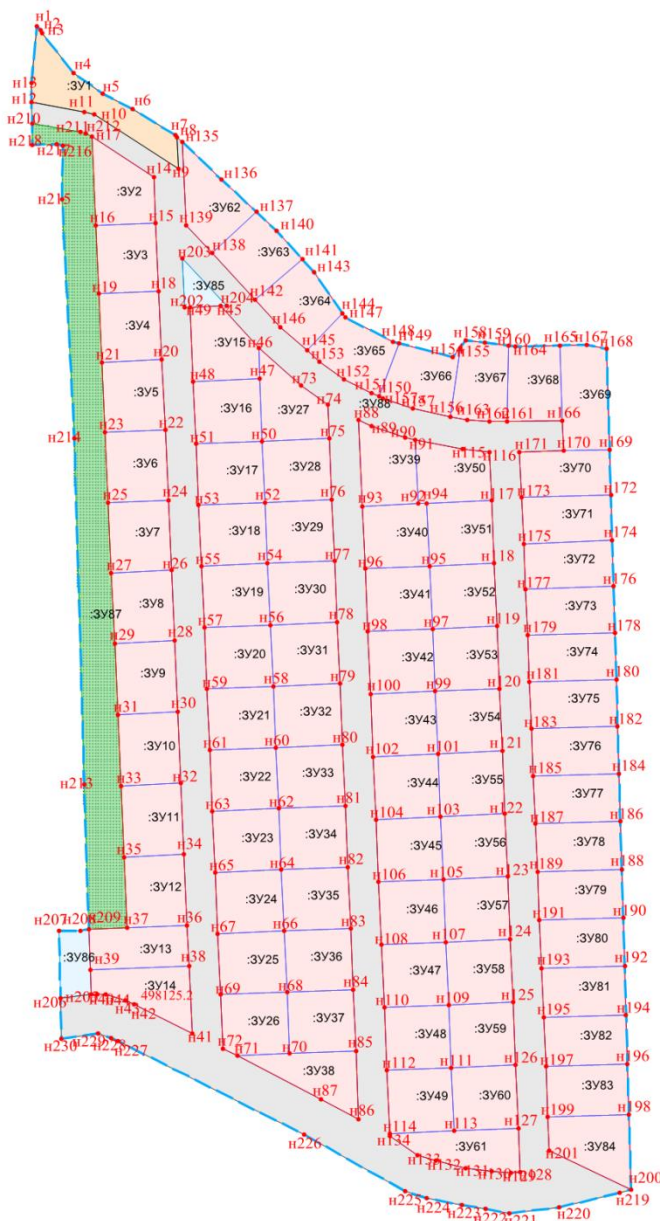
№ п/п	Условный номер	Вид разрешенного использования	Площадь, кв.м
1	:ЗУ1	под объекты бытового обслуживания	1355
2	:ЗУ2	под индивидуальное жилищное строительство	1007
3	:ЗУ3	под индивидуальное жилищное строительство	1019
4	:ЗУ4	под индивидуальное жилищное строительство	1018
5	:ЗУ5	под индивидуальное жилищное строительство	1048
6	:ЗУ6	под индивидуальное жилищное строительство	1047
7	:ЗУ7	под индивидуальное жилищное строительство	1048
8	:ЗУ8	под индивидуальное жилищное строительство	1046
9	:ЗУ9	под индивидуальное жилищное строительство	1061
10	:ЗУ10	под индивидуальное жилищное строительство	1060
11	:ЗУ11	под индивидуальное жилищное строительство	1059
12	:ЗУ12	под индивидуальное жилищное строительство	1049
13	:ЗУ13	под индивидуальное жилищное строительство	1002
14	:ЗУ14	под индивидуальное жилищное строительство	1011
15	:ЗУ15	под индивидуальное жилищное строительство	1038
16	:ЗУ16	под индивидуальное жилищное строительство	1027
17	:ЗУ17	под индивидуальное жилищное строительство	1006
18	:ЗУ18	под индивидуальное жилищное строительство	1000
19	:ЗУ19	под индивидуальное жилищное строительство	1013
20	:ЗУ20	под индивидуальное жилищное строительство	1006
21	:ЗУ21	под индивидуальное жилищное строительство	1006
22	:ЗУ22	под индивидуальное жилищное строительство	1006
23	:ЗУ23	под индивидуальное жилищное строительство	1006
24	:ЗУ24	под индивидуальное жилищное строительство	1002
25	:ЗУ25	под индивидуальное жилищное строительство	1002
26	:ЗУ26	под индивидуальное жилищное строительство	1001
27	:ЗУ27	под индивидуальное жилищное строительство	1030
28	:ЗУ28	под индивидуальное жилищное строительство	1019
29	:ЗУ29	под индивидуальное жилищное строительство	1014
30	:ЗУ30	под индивидуальное жилищное строительство	1020
31	:ЗУ31	под индивидуальное жилищное строительство	1015
32	:ЗУ32	под индивидуальное жилищное строительство	1014










33	:ЗУ33	под индивидуальное жилищное строительство	1012
34	:ЗУ34	под индивидуальное жилищное строительство	1011
35	:ЗУ35	под индивидуальное жилищное строительство	1010
36	:ЗУ36	под индивидуальное жилищное строительство	1008
37	:ЗУ37	под индивидуальное жилищное строительство	1007
38	:ЗУ38	под индивидуальное жилищное строительство	1007
39	:ЗУ39	под индивидуальное жилищное строительство	1012
40	:ЗУ40	под индивидуальное жилищное строительство	1002
41	:ЗУ41	под индивидуальное жилищное строительство	1002
42	:ЗУ42	под индивидуальное жилищное строительство	1001
43	:ЗУ43	под индивидуальное жилищное строительство	1001
44	:ЗУ44	под индивидуальное жилищное строительство	1001
45	:ЗУ45	под индивидуальное жилищное строительство	1000
46	:ЗУ46	под индивидуальное жилищное строительство	1000
47	:ЗУ47	под индивидуальное жилищное строительство	1003
48	:ЗУ48	под индивидуальное жилищное строительство	1002
49	:ЗУ49	под индивидуальное жилищное строительство	1008
50	:ЗУ50	под индивидуальное жилищное строительство	1012
51	:ЗУ51	под индивидуальное жилищное строительство	1002
52	:ЗУ52	под индивидуальное жилищное строительство	1002
53	:ЗУ53	под индивидуальное жилищное строительство	1001
54	:ЗУ54	под индивидуальное жилищное строительство	1001
55	:ЗУ55	под индивидуальное жилищное строительство	1000
56	:ЗУ56	под индивидуальное жилищное строительство	1000
57	:ЗУ57	под индивидуальное жилищное строительство	1000
58	:ЗУ58	под индивидуальное жилищное строительство	1002
59	:ЗУ59	под индивидуальное жилищное строительство	1002
60	:ЗУ60	под индивидуальное жилищное строительство	1009
61	:ЗУ61	под индивидуальное жилищное строительство	1003
62	:ЗУ62	под индивидуальное жилищное строительство	1012
63	:ЗУ63	под индивидуальное жилищное строительство	1002
64	:ЗУ64	под индивидуальное жилищное строительство	1010
65	:ЗУ65	под индивидуальное жилищное строительство	1002
66	:ЗУ66	под индивидуальное жилищное строительство	1018
67	:ЗУ67	под индивидуальное жилищное строительство	1002
68	:ЗУ68	под индивидуальное жилищное строительство	1000
69	:ЗУ69	под индивидуальное жилищное строительство	1195
70	:ЗУ70	под индивидуальное жилищное строительство	1011
71	:ЗУ71	под индивидуальное жилищное строительство	1006
72	:ЗУ72	под индивидуальное жилищное строительство	1003
73	:ЗУ73	под индивидуальное жилищное строительство	1005
74	:ЗУ74	под индивидуальное жилищное строительство	1011
75	:ЗУ75	под индивидуальное жилищное строительство	1004
76	:ЗУ76	под индивидуальное жилищное строительство	1010
77	:ЗУ77	под индивидуальное жилищное строительство	1007

78	:ЗУ78	под индивидуальное жилищное строительство	1012
79	:ЗУ79	под индивидуальное жилищное строительство	1004
80	:ЗУ80	под индивидуальное жилищное строительство	1001
81	:ЗУ81	под индивидуальное жилищное строительство	1002
82	:ЗУ82	под индивидуальное жилищное строительство	1005
83	:ЗУ83	под индивидуальное жилищное строительство	1014
84	:ЗУ84	под индивидуальное жилищное строительство	1086
85	:ЗУ85	под трансформаторную площадку	259
86	:ЗУ86	под газораспределительный пункт	497
87	:ЗУ87	лесопосадка	6721
88	:ЗУ88	внутриквартальная дорога	26934

**Чертеж межевания территории земельного участка
с кадастровым номером 16:20:060702:224**

Масштаб 1:1000



Условные обозначения:	
	граница территории проекта межевания
	граница красной линии
	граница образуемого земельного участка
	территория под индивидуальное жилищное строительство
	территория под инженерные объекты
	территория под земли общего пользования, лесопосадка
	территория под дороги
	территория под объекты общественно-деловые
 н1	характерная точка границ территории проекта межевания и образуемого земельного участка
:зУ1	условное обозначение образуемого земельного участка
16:20:060702	обозначение кадастрового квартала
16:20:060702:224	кадастровые номера исходных земельных участков

**Ведомость координат поворотных точек образуемых земельных участков
(к чертежу № 1)**

Условный номер земельного участка (:ЗУ1)		
Площадь земельного участка	1355 кв.м	
Обозначение характерных точек границ	Координаты, м	
	X	Y
н1	498594.830	1286366.590
н2	498592.800	1286368.640
н3	498591.540	1286369.360
н4	498571.690	1286384.680
н5	498561.130	1286399.210
н6	498553.810	1286414.310
н7	498540.600	1286435.520
н8	498539.739	1286436.422
н9	498524.090	1286437.121
н10	498550.863	1286395.169
н11	498552.259	1286390.311
н12	498556.947	1286364.004
н13	498566.640	1286363.820
н1	498594.830	1286366.590

Условный номер земельного участка (:ЗУ2)		
Площадь земельного участка	1007 кв.м	
Обозначение характерных точек границ	Координаты, м	
	X	Y
н14	498519.933	1286424.795
н15	498496.956	1286425.822
н16	498495.618	1286395.872
н17	498539.765	1286393.878
н14	498519.933	1286424.795

Условный номер земельного участка (:ЗУ3)		
Площадь земельного участка	1019 кв.м	
Обозначение характерных точек границ	Координаты, м	
	X	Y
н16	498495.618	1286395.872
н15	498496.956	1286425.822
н18	498462.990	1286427.340
н19	498461.652	1286397.406
н16	498495.618	1286395.872

Условный номер земельного участка (:ЗУ4)		
Площадь земельного участка	1018 кв.м	

Обозначение характерных точек границ	Координаты, м	
	X	Y
н19	498461.652	1286397.406
н18	498462.990	1286427.340
н20	498429.024	1286428.858
н21	498427.687	1286398.940
н19	498461.652	1286397.406

Условный номер земельного участка (:3У5)		
Площадь земельного участка	1048 кв.м	
Обозначение характерных точек границ	Координаты, м	
	X	Y
н21	498427.687	1286398.940
н20	498429.024	1286428.858
н22	498394.059	1286430.421
н23	498392.722	1286400.519
н21	498427.687	1286398.940

Условный номер земельного участка (:3У6)		
Площадь земельного участка	1047 кв.м	
Обозначение характерных точек границ	Координаты, м	
	X	Y
н23	498392.722	1286400.519
н22	498394.059	1286430.421
н24	498359.094	1286431.984
н25	498357.758	1286402.098
н23	498392.722	1286400.519

Условный номер земельного участка (:3У7)		
Площадь земельного участка	1048 кв.м	
Обозначение характерных точек границ	Координаты, м	
	X	Y
н25	498357.758	1286402.098
н24	498359.094	1286431.984
н26	498324.129	1286433.547
н27	498322.794	1286403.677
н25	498357.758	1286402.098

Условный номер земельного участка (:3У8)		
Площадь земельного участка	1046 кв.м	
Обозначение характерных точек границ	Координаты, м	
	X	Y
н27	498322.794	1286403.677

н26	498324.129	1286433.547
н28	498289.164	1286435.109
н29	498287.829	1286405.256
н27	498322.794	1286403.677

Условный номер земельного участка (:3У9)		
Площадь земельного участка	1061 кв.м	
Обозначение характерных точек границ	Координаты, м	
	X	Y
н29	498287.829	1286405.256
н28	498289.164	1286435.109
н30	498253.699	1286436.695
н31	498252.365	1286406.857
н29	498287.829	1286405.256

Условный номер земельного участка (:3У10)		
Площадь земельного участка	1060 кв.м	
Обозначение характерных точек границ	Координаты, м	
	X	Y
н31	498252.365	1286406.857
н30	498253.699	1286436.695
н32	498218.234	1286438.280
н33	498216.902	1286408.459
н31	498252.365	1286406.857

Условный номер земельного участка (:3У11)		
Площадь земельного участка	1059 кв.м	
Обозначение характерных точек границ	Координаты, м	
	X	Y
н33	498216.902	1286408.459
н32	498218.234	1286438.280
н34	498182.770	1286439.865
н35	498181.438	1286410.060
н33	498216.902	1286408.459

Условный номер земельного участка (:3У12)		
Площадь земельного участка	1049 кв.м	
Обозначение характерных точек границ	Координаты, м	
	X	Y
н35	498181.438	1286410.060
н34	498182.770	1286439.865
н36	498147.639	1286441.435
н37	498146.294	1286411.648

н35	498181.438	1286410.060
-----	------------	-------------

Условный номер земельного участка (:3У13)		
Площадь земельного участка	1002 кв.м	
Обозначение характерных точек границ	Координаты, м	
	X	Y
н37	498146.294	1286411.648
н36	498147.639	1286441.435
н38	498127.159	1286442.351
н39	498125.220	1286393.156
н209	498145.710	1286392.530
н37	498146.294	1286411.648

Условный номер земельного участка (:3У14)		
Площадь земельного участка	1002 кв.м	
Обозначение характерных точек границ	Координаты, м	
	X	Y
н39	498125.220	1286393.156
н38	498127.159	1286442.351
н41	498093.876	1286443.838
н42	498108.336	1286415.140
н43	498110.092	1286410.889
н44	498113.269	1286400.785
н40	498113.405	1286396.522
н205	498113.047	1286393.527
н39	498125.220	1286393.156

Условный номер земельного участка (:3У15)		
Площадь земельного участка	1038 кв.м	
Обозначение характерных точек границ	Координаты, м	
	X	Y
н45	498455.609	1286457.829
н46	498434.841	1286477.028
н47	498419.408	1286477.590
н48	498417.970	1286444.367
н49	498454.933	1286442.715
н45	498455.609	1286457.829

Условный номер земельного участка (:3У16)		
Площадь земельного участка	1027 кв.м	
Обозначение характерных точек границ	Координаты, м	
	X	Y
н50	498388.428	1286478.719

н51	498419.408	1286477.590
н48	498417.970	1286444.367
н47	498387.001	1286445.751
н50	498388.428	1286478.719

Условный номер земельного участка (:3У17)		
Площадь земельного участка	1006 кв.м	
Обозначение характерных точек границ	Координаты, м	
	X	Y
н52	498357.959	1286480.081
н53	498388.428	1286478.719
н51	498387.001	1286445.751
н50	498356.532	1286447.113
н52	498357.959	1286480.081

Условный номер земельного участка (:3У18)		
Площадь земельного участка	1000 кв.м	
Обозначение характерных точек границ	Координаты, м	
	X	Y
н52	498357.959	1286480.081
н54	498327.719	1286481.433
н55	498326.246	1286448.467
н53	498356.532	1286447.113
н52	498357.959	1286480.081

Условный номер земельного участка (:3У19)		
Площадь земельного участка	1013 кв.м	
Обозначение характерных точек границ	Координаты, м	
	X	Y
н54	498327.719	1286481.433
н56	498297.020	1286482.805
н57	498295.593	1286449.837
н55	498326.246	1286448.467
н54	498327.719	1286481.433

Условный номер земельного участка (:3У20)		
Площадь земельного участка	1006 кв.м	
Обозначение характерных точек границ	Координаты, м	
	X	Y
н56	498297.020	1286482.805
н58	498266.551	1286484.167
н59	498265.124	1286451.199
н57	498295.593	1286449.837

н56	498297.020	1286482.805
-----	------------	-------------

Условный номер земельного участка (:3У21)		
Площадь земельного участка	1006 кв.м	
Обозначение характерных точек границ	Координаты, м	
	X	Y
н59	498265.124	1286451.199
н58	498266.551	1286484.167
н60	498236.081	1286485.529
н61	498234.654	1286452.561
н59	498265.124	1286451.199

Условный номер земельного участка (:3У22)		
Площадь земельного участка	1006 кв.м	
Обозначение характерных точек границ	Координаты, м	
	X	Y
н61	498234.654	1286452.561
н60	498236.081	1286485.529
н62	498205.612	1286486.891
н63	498204.185	1286453.923
н61	498234.654	1286452.561

Условный номер земельного участка (:3У23)		
Площадь земельного участка	1006 кв.м	
Обозначение характерных точек границ	Координаты, м	
	X	Y
н63	498204.185	1286453.923
н62	498205.612	1286486.891
н64	498175.142	1286488.253
н65	498173.715	1286455.285
н63	498204.185	1286453.923

Условный номер земельного участка (:3У24)		
Площадь земельного участка	1002 кв.м	
Обозначение характерных точек границ	Координаты, м	
	X	Y
н65	498173.715	1286455.285
н64	498175.142	1286488.253
н66	498144.673	1286489.615
н67	498143.495	1286456.635
н65	498173.715	1286455.285

Условный номер земельного участка (:3У25)
--

Площадь земельного участка	1002 кв.м	
Обозначение характерных точек границ	Координаты, м	
	X	Y
н67	498143.495	1286456.635
н66	498144.673	1286489.615
н68	498114.202	1286490.977
н69	498113.275	1286457.986
н67	498143.495	1286456.635

Условный номер земельного участка (:3У26)		
Площадь земельного	1001 кв.м	
Обозначение характерных точек границ	Координаты, м	
	X	Y
н70	498083.733	1286492.337
н71	498082.602	1286466.214
н72	498086.137	1286459.199
н69	498113.275	1286457.986
н68	498114.202	1286490.977
н70	498083.733	1286492.337

Условный номер земельного участка (:3У27)		
Площадь земельного участка	1030 кв.м	
Обозначение характерных точек границ	Координаты, м	
	X	Y
н46	498434.841	1286477.028
н73	498416.234	1286498.001
н74	498406.696	1286511.391
н75	498389.874	1286512.119
н50	498388.428	1286478.719
н47	498419.408	1286477.590
н46	498434.841	1286477.028

Условный номер земельного участка (:3У28)		
Площадь земельного участка	1019 кв.м	
Обозначение характерных точек границ	Координаты, м	
	X	Y
н50	498388.428	1286478.719
н75	498389.874	1286512.119
н76	498359.403	1286513.438
н52	498357.959	1286480.081
н50	498388.428	1286478.719

Условный номер земельного участка (:3У29)

Площадь земельного участка	1014 кв.м	
Обозначение характерных точек границ	Координаты, м	
	X	Y
н52	498357.959	1286480.081
н76	498359.403	1286513.438
н77	498328.931	1286514.757
н54	498327.719	1286481.433
н52	498357.959	1286480.081

Условный номер земельного участка (:3У30)		
Площадь земельного участка	1020 кв.м	
Обозначение характерных точек границ	Координаты, м	
	X	Y
н54	498327.719	1286481.433
н77	498328.931	1286514.757
н78	498298.460	1286516.076
н56	498297.020	1286482.805
н54	498327.719	1286481.433

Условный номер земельного участка (:3У31)		
Площадь земельного участка	1015 кв.м	
Обозначение характерных точек границ	Координаты, м	
	X	Y
н56	498297.020	1286482.805
н78	498298.460	1286516.076
н79	498267.989	1286517.395
н58	498266.551	1286484.167
н56	498297.020	1286482.805

Условный номер земельного участка (:3У32)		
Площадь земельного участка	1014 кв.м	
Обозначение характерных точек границ	Координаты, м	
	X	Y
н58	498266.551	1286484.167
н79	498267.989	1286517.395
н80	498237.517	1286518.714
н60	498236.081	1286485.529
н58	498266.551	1286484.167

Условный номер земельного участка (:3У33)		
Площадь земельного участка	1012 кв.м	
Обозначение характерных точек границ	Координаты, м	
	X	Y
н60	498236.081	1286485.529

н80	498237.517	1286518.714
н81	498207.046	1286520.033
н62	498205.612	1286486.891
н60	498236.081	1286485.529

Условный номер земельного участка (:3У34)		
Площадь земельного участка	1011 кв.м	
Обозначение характерных точек границ	Координаты, м	
	X	Y
н62	498205.612	1286486.891
н81	498207.046	1286520.033
н82	498176.575	1286521.352
н64	498175.142	1286488.253
н62	498205.612	1286486.891

Условный номер земельного участка (:3У35)		
Площадь земельного участка	1010 кв.м	
Обозначение характерных точек границ	Координаты, м	
	X	Y
н64	498175.142	1286488.253
н82	498176.575	1286521.352
н83	498146.103	1286522.671
н67	498144.673	1286489.615
н64	498175.142	1286488.253

Условный номер земельного участка (:3У36)		
Площадь земельного участка	1008 кв.м	
Обозначение характерных точек границ	Координаты, м	
	X	Y
н66	498144.673	1286489.615
н83	498146.103	1286522.671
н84	498115.631	1286523.990
н68	498114.202	1286490.977
н66	498144.673	1286489.615

Условный номер земельного участка (:3У37)		
Площадь земельного участка	1007 кв.м	
Обозначение характерных точек границ	Координаты, м	
	X	Y
н68	498114.202	1286490.977
н84	498115.631	1286523.990
н85	498085.160	1286525.308
н70	498083.733	1286492.337

н68	498114.202	1286490.977
-----	------------	-------------

Условный номер земельного участка (:ЗУ38)		
Площадь земельного участка	1007 кв.м	
Обозначение характерных точек границ	Координаты, м	
	X	Y
н70	498083.733	1286492.337
н85	498085.160	1286525.308
н86	498051.140	1286526.781
н87	498060.943	1286507.909
н71	498082.602	1286466.214
н70	498083.733	1286492.337

Условный номер земельного участка (:ЗУ39)		
Площадь земельного участка	1012 кв.м	
Обозначение характерных точек границ	Координаты, м	
	X	Y
н88	498398.784	1286526.748
н89	498395.806	1286533.153
н90	498390.137	1286549.748
н91	498389.117	1286554.751
н92	498357.277	1286556.139
н93	498356.077	1286528.596
н88	498398.784	1286526.748

Условный номер земельного участка (:ЗУ40)		
Площадь земельного участка	1002 кв.м	
Обозначение характерных точек границ	Координаты, м	
	X	Y
н93	498356.077	1286528.596
н92	498357.277	1286556.139
н94	498357.476	1286560.694
н95	498326.304	1286562.030
н96	498324.906	1286529.945
н93	498356.077	1286528.596

Условный номер земельного участка (:ЗУ41)		
Площадь земельного участка	1002 кв.м	
Обозначение характерных точек границ	Координаты, м	
	X	Y
н96	498324.906	1286529.945
н95	498326.304	1286562.030
н97	498295.133	1286563.367

н98	498293.735	1286531.294
н96	498324.906	1286529.945

Условный номер земельного участка (:3У42)		
Площадь земельного участка	1001 кв.м	
Обозначение характерных точек границ	Координаты, м	
	X	Y
н98	498293.735	1286531.294
н97	498295.133	1286563.367
н99	498263.961	1286564.703
н100	498262.564	1286532.644
н98	498293.735	1286531.294

Условный номер земельного участка (:3У43)		
Площадь земельного участка	1001 кв.м	
Обозначение характерных точек границ	Координаты, м	
	X	Y
н100	498262.564	1286532.644
н99	498263.961	1286564.703
н101	498232.790	1286566.040
н102	498231.393	1286533.993
н100	498262.564	1286532.644

Условный номер земельного участка (:3У44)		
Площадь земельного участка	1001 кв.м	
Обозначение характерных точек границ	Координаты, м	
	X	Y
н102	498231.393	1286533.993
н101	498232.790	1286566.040
н103	498201.619	1286567.376
н104	498200.223	1286535.342
н102	498231.393	1286533.993

Условный номер земельного участка (:3У45)		
Площадь земельного участка	1000 кв.м	
Обозначение характерных точек границ	Координаты, м	
	X	Y
н104	498200.223	1286535.342
н103	498201.619	1286567.376
н105	498170.447	1286568.712
н106	498169.052	1286536.691
н104	498200.223	1286535.342

Условный номер земельного участка (:3У46)		
---	--	--

Площадь земельного участка	1000 кв.м	
Обозначение характерных точек границ	Координаты, м	
	X	Y
н106	498169.052	1286536.691
н105	498170.447	1286568.712
н107	498139.276	1286570.049
н108	498137.881	1286538.041
н106	498169.052	1286536.691

Условный номер земельного участка (:3У47)		
Площадь земельного участка	1003 кв.м	
Обозначение характерных точек границ	Координаты, м	
	X	Y
н108	498137.881	1286538.041
н107	498139.276	1286570.049
н109	498108.005	1286571.389
н110	498106.610	1286539.394
н108	498137.881	1286538.041

Условный номер земельного участка (:3У48)		
Площадь земельного участка	1002 кв.м	
Обозначение характерных точек границ	Координаты, м	
	X	Y
н110	498106.610	1286539.394
н109	498108.005	1286571.389
н111	498076.733	1286572.730
н112	498075.340	1286540.748
н110	498106.610	1286539.394

Условный номер земельного участка (:3У49)		
Площадь земельного участка	1008 кв.м	
Обозначение характерных точек границ	Координаты, м	
	X	Y
н112	498075.340	1286540.748
н111	498076.733	1286572.730
н113	498045.253	1286574.080
н114	498043.869	1286542.110
н112	498075.340	1286540.748

Условный номер земельного участка (:3У50)		
Площадь земельного участка	1012 кв.м	
Обозначение характерных точек границ	Координаты, м	
	X	Y
н91	498389.117	1286554.751

н115	498384.304	1286578.372
н116	498383.061	1286591.766
н117	498358.874	1286592.793
н94	498357.476	1286560.694
н92	498357.277	1286556.139
н91	498389.117	1286554.751

Условный номер земельного участка (:3У51)		
Площадь земельного участка	1002 кв.м	
Обозначение характерных точек границ	Координаты, м	
	X	Y
н94	498357.476	1286560.694
н117	498358.874	1286592.793
н118	498327.703	1286594.115
н95	498326.304	1286562.030
н94	498357.476	1286560.694

Условный номер земельного участка (:3У52)		
Площадь земельного участка	1002 кв.м	
Обозначение характерных точек границ	Координаты, м	
	X	Y
н95	498326.304	1286562.030
н118	498327.703	1286594.115
н119	498296.531	1286595.437
н97	498295.133	1286563.367
н95	498326.304	1286562.030

Условный номер земельного участка (:3У53)		
Площадь земельного участка	1001 кв.м	
Обозначение характерных точек границ	Координаты, м	
	X	Y
н97	498295.133	1286563.367
н119	498296.531	1286595.437
н120	498265.359	1286596.760
н99	498263.961	1286564.703
н97	498295.133	1286563.367

Условный номер земельного участка (:3У54)		
Площадь земельного участка	1001 кв.м	
Обозначение характерных точек границ	Координаты, м	
	X	Y
н99	498263.961	1286564.703
н120	498265.359	1286596.760

н121	498234.187	1286598.082
н101	498232.790	1286566.040
н99	498263.961	1286564.703

Условный номер земельного участка (:3У55)		
Площадь земельного участка	1000 кв.м	
Обозначение характерных точек границ	Координаты, м	
	X	Y
н101	498232.790	1286566.040
н121	498234.187	1286598.082
н122	498203.015	1286599.405
н103	498201.619	1286567.376
н101	498232.790	1286566.040

Условный номер земельного участка (:3У56)		
Площадь земельного участка	1000 кв.м	
Обозначение характерных точек границ	Координаты, м	
	X	Y
н103	498201.619	1286567.376
н122	498203.015	1286599.405
н123	498171.843	1286600.727
н105	498170.447	1286568.712
н103	498201.619	1286567.376

Условный номер земельного участка (:3У57)		
Площадь земельного участка	1000 кв.м	
Обозначение характерных точек границ	Координаты, м	
	X	Y
н105	498170.447	1286568.712
н123	498171.843	1286600.727
н124	498140.671	1286602.050
н107	498139.276	1286570.049
н105	498170.447	1286568.712

Условный номер земельного участка (:3У58)		
Площадь земельного участка	1002 кв.м	
Обозначение характерных точек границ	Координаты, м	
	X	Y
н107	498139.276	1286570.049
н124	498140.671	1286602.050
н125	498109.399	1286603.376
н109	498108.005	1286571.389
н107	498139.276	1286570.049

Условный номер земельного участка (:3У59)		
Площадь земельного участка	1002 кв.м	
Обозначение характерных точек границ	Координаты, м	
	X	Y
н109	498108.005	1286571.389
н125	498109.399	1286603.376
н126	498078.127	1286604.703
н111	498076.733	1286572.730
н109	498108.005	1286571.389

Условный номер земельного участка (:3У60)		
Площадь земельного участка	1009 кв.м	
Обозначение характерных точек границ	Координаты, м	
	X	Y
н127	498046.638	1286606.075
н113	498078.127	1286604.703
н111	498076.733	1286572.730
н126	498045.253	1286574.080
н127	498046.638	1286606.075

Условный номер земельного участка (:3У61)		
Площадь земельного участка	1003 кв.м	
Обозначение характерных точек границ	Координаты, м	
	X	Y
н128	498024.966	1286607.020
н129	498024.423	1286602.461
н130	498025.024	1286592.770
н131	498026.919	1286579.812
н132	498030.361	1286565.096
н133	498033.308	1286555.779
н134	498042.571	1286542.166
н114	498043.869	1286542.110
н113	498045.253	1286574.080
н127	498046.638	1286606.075
н128	498024.966	1286607.020

Условный номер земельного участка (:3У62)		
Площадь земельного участка	1012 кв.м	
Обозначение характерных точек границ	Координаты, м	
	X	Y
н135	498537.243	1286439.036
н136	498518.600	1286458.560
н137	498502.572	1286475.929

н138	498482.027	1286453.705
н139	498495.719	1286440.892
н135	498537.243	1286439.036

Условный номер земельного участка (:3У63)		
Площадь земельного участка	1002 кв.м	
Обозначение характерных точек границ	Координаты, м	
	X	Y
н138	498482.027	1286453.705
н137	498502.572	1286475.929
н140	498493.260	1286486.020
н141	498479.029	1286498.810
н142	498458.702	1286475.348
н138	498482.027	1286453.705

Условный номер земельного участка (:3У64)		
Площадь земельного участка	1010 кв.м	
Обозначение характерных точек границ	Координаты, м	
	X	Y
н142	498458.702	1286475.348
н141	498479.029	1286498.810
н143	498472.610	1286504.580
н144	498451.952	1286518.772
н145	498433.534	1286501.064
н146	498445.166	1286487.908
н142	498458.702	1286475.348

Условный номер земельного участка (:3У65)		
Площадь земельного участка	1002 кв.м	
Обозначение характерных точек границ	Координаты, м	
	X	Y
н145	498433.534	1286501.064
н144	498451.952	1286518.772
н147	498450.020	1286520.100
н148	498438.010	1286543.840
н149	498437.255	1286546.763
н150	498410.645	1286536.798
н151	498412.306	1286533.241
н152	498419.311	1286519.501
н153	498427.994	1286507.330
н145	498433.534	1286501.064

Условный номер земельного участка (:3У66)
--

Площадь земельного участка	1018 кв.м	
Обозначение характерных точек границ	Координаты, м	
	X	Y
н149	498437.255	1286546.763
н154	498430.370	1286573.430
н155	498434.849	1286577.120
н156	498400.625	1286572.334
н157	498404.628	1286553.683
н157а	498409.729	1286538.763
н150	498410.645	1286536.798
н149	498437.255	1286546.763

Условный номер земельного участка (:3У67)		
Площадь земельного участка	1002 кв.м	
Обозначение характерных точек границ	Координаты, м	
	X	Y
н155	498434.849	1286577.120
н158	498438.480	1286580.110
н159	498437.520	1286589.590
н160	498435.940	1286601.196
н161	498398.024	1286600.455
н162	498398.054	1286591.848
н163	498399.148	1286580.599
н156	498400.625	1286572.334
н155	498434.849	1286577.120

Условный номер земельного участка (:3У68)		
Площадь земельного участка	1000 кв.м	
Обозначение характерных точек границ	Координаты, м	
	X	Y
н160	498435.940	1286601.196
н164	498435.450	1286604.800
н165	498436.073	1286626.934
н166	498398.553	1286628.109
н161	498398.023	1286600.781
н160	498435.940	1286601.196

Условный номер земельного участка (:3У69)		
Площадь земельного участка	1195 кв.м	
Обозначение характерных точек границ	Координаты, м	
	X	Y
н165	498436.073	1286626.934
н167	498436.450	1286640.320

н168	498434.250	1286650.040
н169	498384.283	1286651.505
н170	498383.565	1286628.578
н166	498398.553	1286628.109
н165	498436.073	1286626.934

Условный номер земельного участка (:3У70)		
Площадь земельного участка	1011 кв.м	
Обозначение характерных точек границ	Координаты, м	
	X	Y
н171	498383.137	1286606.777
н170	498383.565	1286628.578
н169	498384.283	1286651.505
н172	498361.643	1286652.169
н173	498360.342	1286607.744
н171	498383.137	1286606.777

Условный номер земельного участка (:3У71)		
Площадь земельного участка	1006 кв.м	
Обозначение характерных точек границ	Координаты, м	
	X	Y
н172	498361.643	1286652.169
н174	498339.234	1286652.827
н175	498337.363	1286608.719
н173	498360.342	1286607.744
н172	498361.643	1286652.169

Условный номер земельного участка (:3У72)		
Площадь земельного участка	1003 кв.м	
Обозначение характерных точек границ	Координаты, м	
	X	Y
н175	498337.363	1286608.719
н174	498339.234	1286652.827
н176	498316.163	1286653.503
н177	498314.883	1286609.672
н175	498337.363	1286608.719

Условный номер земельного участка (:3У73)		
Площадь земельного участка	1005 кв.м	
Обозначение характерных точек границ	Координаты, м	
	X	Y
н177	498314.883	1286609.672
н176	498316.163	1286653.503

н178	498293.172	1286654.178
н179	498291.904	1286610.647
н177	498314.883	1286609.672

Условный номер земельного участка (:3У74)		
Площадь земельного участка	1011 кв.м	
Обозначение характерных точек границ	Координаты, м	
	X	Y
н179	498291.904	1286610.647
н178	498293.172	1286654.178
н180	498269.882	1286654.861
н181	498268.625	1286611.635
н179	498291.904	1286610.647

Условный номер земельного участка (:3У75)		
Площадь земельного участка	1004 кв.м	
Обозначение характерных точек границ	Координаты, м	
	X	Y
н181	498268.625	1286611.635
н180	498269.882	1286654.861
н182	498246.592	1286655.544
н183	498245.346	1286612.622
н181	498268.625	1286611.635

Условный номер земельного участка (:3У76)		
Площадь земельного участка	1010 кв.м	
Обозначение характерных точек границ	Координаты, м	
	X	Y
н182	498246.592	1286655.544
н184	498223.003	1286656.236
н185	498221.767	1286613.623
н183	498245.346	1286612.622
н182	498246.592	1286655.544

Условный номер земельного участка (:3У77)		
Площадь земельного участка	1007 кв.м	
Обозначение характерных точек границ	Координаты, м	
	X	Y
н184	498223.003	1286656.236
н186	498199.313	1286656.930
н187	498198.088	1286614.627
н185	498221.767	1286613.623
н184	498223.003	1286656.236

Условный номер земельного участка (:3У78)		
Площадь земельного участка	1012 кв.м	
Обозначение характерных точек границ	Координаты, м	
	X	Y
н186	498199.313	1286656.930
н188	498175.323	1286657.634
н189	498174.110	1286615.645
н187	498198.088	1286614.627
н186	498199.313	1286656.930

Условный номер земельного участка (:3У79)		
Площадь земельного участка	1004 кв.м	
Обозначение характерных точек границ	Координаты, м	
	X	Y
н188	498175.323	1286657.634
н190	498151.333	1286658.338
н191	498150.132	1286616.662
н189	498174.110	1286615.645
н188	498175.323	1286657.634

Условный номер земельного участка (:3У80)		
Площадь земельного участка	1001 кв.м	
Обозначение характерных точек границ	Координаты, м	
	X	Y
н190	498151.333	1286658.338
н192	498127.244	1286659.044
н193	498126.053	1286617.683
н191	498150.132	1286616.662
н190	498151.333	1286658.338

Условный номер земельного участка (:3У81)		
Площадь земельного участка	1002 кв.м	
Обозначение характерных точек границ	Координаты, м	
	X	Y
н192	498127.244	1286659.044
н194	498102.954	1286659.756
н195	498101.775	1286618.713
н193	498126.053	1286617.683
н192	498127.244	1286659.044

Условный номер земельного участка (:3У82)		
Площадь земельного участка	1005 кв.м	
Обозначение	Координаты, м	

характерных точек границ	X	Y
н194	498102.954	1286659.756
н196	498078.384	1286660.477
н197	498077.215	1286619.755
н195	498101.775	1286618.713
н194	498102.954	1286659.756

Условный номер земельного участка (:3У83)		
Площадь земельного участка	1014 кв.м	
Обозначение характерных точек границ	Координаты, м	
	X	Y
н197	498077.215	1286619.755
н196	498078.384	1286660.477
н198	498053.394	1286661.210
н199	498052.237	1286620.815
н197	498077.215	1286619.755

Условный номер земельного участка (:3У84)		
Площадь земельного участка	1005 кв.м	
Обозначение характерных точек границ	Координаты, м	
	X	Y
н198	498053.394	1286661.210
н200	498052.237	1286620.815
н201	498035.474	1286621.526
н199	498016.230	1286662.300
н198	498053.394	1286661.210

Условный номер земельного участка (:3У85)		
Площадь земельного участка	259 кв.м	
Обозначение характерных точек границ	Координаты, м	
	X	Y
н45	498455.609	1286457.829
н49	498454.933	1286442.715
н202	498454.822	1286440.217
н203	498479.538	1286439.113
н204	498455.755	1286461.099
н45	498455.609	1286457.829

Условный номер земельного участка (:3У86)		
Площадь земельного участка	497 кв.м	
Обозначение характерных точек границ	Координаты, м	
	X	Y
н205	498113.047	1286393.527
н206	498111.234	1286378.362

н207	498145.030	1286377.520
н208	498144.800	1286388.260
н209	498145.710	1286392.530
н39	498125.220	1286393.156
н205	498113.047	1286393.527

Условный номер земельного участка (:3У87)		
Площадь земельного участка	6721 кв.м	
Обозначение характерных точек границ	Координаты, м	
	X	Y
н210	498546.544	1286364.202
н211	498542.137	1286388.341
н212	498541.399	1286390.994
н17	498539.765	1286393.878
н16	498495.618	1286395.872
н19	498461.652	1286397.406
н21	498427.687	1286398.940
н23	498392.722	1286400.519
н25	498357.758	1286402.098
н27	498322.794	1286403.677
н29	498287.829	1286405.256
н31	498252.365	1286406.857
н33	498216.902	1286408.459
н35	498181.438	1286410.060
н37	498146.294	1286411.648
н40	498145.922	1286399.470
н209	498145.710	1286392.530
н213	498217.770	1286390.330
н214	498389.900	1286385.280
н215	498508.800	1286379.330
н216	498535.300	1286379.400
н217	498536.120	1286376.420
н218	498535.620	1286364.410
н220	498546.544	1286364.202

Условный номер земельного участка (:3У88)		
Площадь земельного участка	26934 кв.м	
Обозначение характерных точек границ	Координаты, м	
	X	Y
н9	498524.090	1286437.121
н8	498539.739	1286436.422
н135	498537.243	1286439.036

н139	498495.719	1286440.892
н138	498482.027	1286453.705
н142	498458.702	1286475.348
н146	498445.166	1286487.908
н145	498433.534	1286501.064
н153	498427.994	1286507.330
н152	498419.311	1286519.501
н151	498412.306	1286533.241
н150	498410.645	1286536.798
н157а	498409.729	1286538.763
н157	498404.628	1286553.683
н156	498400.625	1286572.334
н163	498399.148	1286580.599
н162	498398.054	1286591.848
н161	498398.024	1286600.455
н166	498398.553	1286628.109
н170	498383.565	1286628.578
н171	498383.137	1286606.777
н173	498360.342	1286607.744
н175	498337.363	1286608.719
н177	498314.883	1286609.672
н179	498291.904	1286610.647
н181	498268.625	1286611.635
н183	498245.346	1286612.622
н185	498221.767	1286613.623
н187	498198.088	1286614.627
н189	498174.110	1286615.645
н191	498150.132	1286616.662
н193	498126.053	1286617.683
н195	498101.775	1286618.713
н197	498077.215	1286619.755
н199	498052.237	1286620.815
н201	498035.474	1286621.526
н200	498016.230	1286662.300
н219	498014.520	1286656.520
н220	498007.160	1286626.610
н221	498004.200	1286601.780
н222	498006.450	1286589.820
н223	498008.460	1286578.120
н224	498011.840	1286560.440

н225	498015.310	1286550.010
н226	498043.390	1286499.600
н227	498090.140	1286406.840
н228	498091.460	1286403.620
н229	498093.850	1286397.170
н230	498091.240	1286378.860
н206	498111.234	1286378.362
н205	498113.047	1286393.527
н40	498113.405	1286396.522
н44	498113.269	1286400.785
н43	498110.092	1286410.889
н42	498108.336	1286415.140
н41	498093.876	1286443.838
н38	498127.159	1286442.351
н36	498147.639	1286441.435
н34	498182.770	1286439.865
н32	498218.234	1286438.280
н30	498253.699	1286436.695
н28	498289.164	1286435.109
н26	498324.129	1286433.547
н24	498359.094	1286431.984
н22	498394.059	1286430.421
н20	498429.024	1286428.858
н18	498462.990	1286427.340
н15	498496.956	1286425.822
н14	498519.933	1286424.795
н17	498539.765	1286393.878
н212	498541.399	1286390.994
н211	498542.137	1286388.341
н210	498546.544	1286364.202
н12	498556.947	1286364.004
н11	498552.259	1286390.311
н10	498550.863	1286395.169
н9	498524.090	1286437.121
н203	498479.538	1286439.113
н204	498455.755	1286461.099
н45	498455.609	1286457.829
н46	498434.841	1286477.028
н73	498416.234	1286498.001

н74	498406.696	1286511.391
н75	498389.874	1286512.119
н76	498359.403	1286513.438
н77	498328.931	1286514.757
н78	498298.460	1286516.076
н79	498267.989	1286517.395
н80	498237.517	1286518.714
н81	498207.046	1286520.033
н82	498176.575	1286521.352
н83	498146.103	1286522.671
н84	498115.631	1286523.990
н85	498085.160	1286525.308
н86	498051.140	1286526.781
н87	498060.943	1286507.909
н71	498082.602	1286466.214
н72	498086.137	1286459.199
н69	498113.275	1286457.986
н67	498143.495	1286456.635
н65	498173.715	1286455.285
н63	498204.185	1286453.923
н61	498234.654	1286452.561
н59	498265.124	1286451.199
н57	498295.593	1286449.837
н55	498326.246	1286448.467
н53	498356.532	1286447.113
н51	498387.001	1286445.751
н48	498417.970	1286444.367
н49	498454.933	1286442.715
н202	498454.822	1286440.217
н203	498479.538	1286439.113
н88	498398.784	1286526.748
н89	498395.806	1286533.153
н90	498390.137	1286549.748
н91	498389.117	1286554.751
н115	498384.304	1286578.372
н116	498383.061	1286591.766
н117	498358.874	1286592.793
н118	498327.703	1286594.115
н119	498296.531	1286595.437

н120	498265.359	1286596.760
н121	498234.187	1286598.082
н122	498203.015	1286599.405
н123	498171.843	1286600.727
н124	498140.671	1286602.050
н125	498109.399	1286603.376
н126	498078.127	1286604.703
н127	498046.638	1286606.075
н128	498024.966	1286607.020
н129	498024.423	1286602.461
н130	498025.024	1286592.770
н131	498026.919	1286579.812
н132	498030.361	1286565.096
н133	498033.308	1286555.779
н134	498042.571	1286542.166
н114	498043.869	1286542.110
н112	498075.340	1286540.748
н110	498106.610	1286539.394
н108	498137.881	1286538.041
н106	498169.052	1286536.691
н104	498200.223	1286535.342
н102	498231.393	1286533.993
н100	498262.564	1286532.644
н98	498293.735	1286531.294
н96	498324.906	1286529.945
н93	498356.077	1286528.596
н88	498398.784	1286526.748

Проект межевания территории земельного участка с кадастровым номером 16:20:060702:225

Проект межевания территории, земельного участка с кадастровым номером 16:20:060702:225 состоит из:

I. Положение со сведениями об образуемых земельных участках:

II. Чертежа межевания №1 с приложением ведомости координат поворотных точек образуемых земельных участков;

Ведомость координат поворотных точек образуемых земельных участков проекта межевания (приложение к Чертежу межевания (№1), являются материалами для служебного пользования и не подлежат публикации.

I. Положение со сведениями об образуемых земельных участках.

Проект межевания разработан на территорию в Зеленодольском районе Республики Татарстан, Большеключинского сельского поселения, в границах проекта планировки территории.

Подготовка проекта межевания территории осуществляется для определения местоположения границ образуемых и изменяемых земельных участков. Настоящим проектом межевания территории предусмотрено образование земельного участка на землях населенных пунктов.

Для обеспечения индивидуального жилищного строительства и исключения вклинивания, вкрапливания, изломанности границ, чересполосицы потребуются образовать земельный участок под территорию жилого комплекса в два этапа.

I. Этап

Для реализации проекта межевания предусмотреть снятие с государственного кадастрового учета земельных участков с кадастровыми номерами:

1. 16:20:060702:148 (имеет не уточненные границы и площадь, данные о правообладателе отсутствуют),

2. 16:20:060702:149 (имеет не уточненные границы и площадь, данные о правообладателе отсутствуют),

3. 16:20:060702:150 (имеет не уточненные границы и площадь, данные о правообладателе отсутствуют),

4. 16:20:060702:151 (имеет не уточненные границы и площадь, данные о правообладателе отсутствуют). Которые входят в состав в единое землепользование с кадастровым номером 16:20:000000:146.

II. Этап

Проектом межевания предусматривается образование земельного участка путем перераспределения земельного участка с кадастровым номером 16:20:060702:225, находящегося в частной собственности и земель государственной (неразграниченной) собственности

Земельный участок с кадастровым номером 16:20:060702:225 (после кадастровых работ путем переопределения, кадастровый номер будет изменен) образуются путем раздела на 157 земельных участков (таблица 1).

В соответствии с п.3 ст.11.2 Земельного кодекса РФ установлено, что целевым назначением и разрешенным использованием образуемых земельных участков признаются целевое назначение и разрешенное использование земельных участков, из которых образуются земельные участки.

Перечень и сведения о площади образуемых земельных участков приведены ниже.

Виды разрешенного использования вновь образуемых земельных участков устанавливаются в предусмотренном действующим законодательством порядке в соответствии с проектом планировки территории, Генеральным планом, а так же Правилами землепользования и застройки Большеключинского сельского поселения Зеленодольского муниципального района.

Сведения о границах территории, в отношении которой утвержден настоящий проект межевания, совпадают со сведениями о границах земельных участков с кадастровым номером 16:20:060702:225, о которых в Едином государственном реестре недвижимости содержатся сведения о координатах характерных точек границ земельных участков.

Таблица 1. Ведомость образуемых земельных участков

№ п/п	Условный номер	Вид разрешенного использования	Площадь, кв.м
1	:ЗУ1	под индивидуальное жилищное строительство	1008
2	:ЗУ2	под индивидуальное жилищное строительство	1001
3	:ЗУ3	под индивидуальное жилищное строительство	1005
4	:ЗУ4	под индивидуальное жилищное строительство	1000
5	:ЗУ5	под индивидуальное жилищное строительство	1001
6	:ЗУ6	под индивидуальное жилищное строительство	1040
7	:ЗУ7	под индивидуальное жилищное строительство	1031
8	:ЗУ8	под индивидуальное жилищное строительство	1036
9	:ЗУ9	под индивидуальное жилищное строительство	1045
10	:ЗУ10	под индивидуальное жилищное строительство	1049
11	:ЗУ11	под индивидуальное жилищное строительство	1000
12	:ЗУ12	под индивидуальное жилищное строительство	1000
13	:ЗУ13	под индивидуальное жилищное строительство	1000
14	:ЗУ14	под индивидуальное жилищное строительство	1004
15	:ЗУ15	под индивидуальное жилищное строительство	1035
16	:ЗУ16	под индивидуальное жилищное строительство	1035
17	:ЗУ17	под индивидуальное жилищное строительство	1035
18	:ЗУ18	под индивидуальное жилищное строительство	1035
19	:ЗУ19	под индивидуальное жилищное строительство	1035
20	:ЗУ20	под индивидуальное жилищное строительство	1035
21	:ЗУ21	под индивидуальное жилищное строительство	1019
22	:ЗУ22	под детскую площадку	669
23	:ЗУ23	под индивидуальное жилищное строительство	1002
24	:ЗУ24	под индивидуальное жилищное строительство	1016
25	:ЗУ25	под индивидуальное жилищное строительство	1003
26	:ЗУ26	под индивидуальное жилищное строительство	1005
27	:ЗУ27	под индивидуальное жилищное строительство	1005
28	:ЗУ28	под индивидуальное жилищное строительство	1005
29	:ЗУ29	под индивидуальное жилищное строительство	1005
30	:ЗУ30	под индивидуальное жилищное строительство	1005
31	:ЗУ31	под индивидуальное жилищное строительство	1001
32	:ЗУ32	под индивидуальное жилищное строительство	1019
33	:ЗУ33	под индивидуальное жилищное строительство	1005
34	:ЗУ34	под индивидуальное жилищное строительство	1005
35	:ЗУ35	под индивидуальное жилищное строительство	1005
36	:ЗУ36	под индивидуальное жилищное строительство	1005
37	:ЗУ37	под индивидуальное жилищное строительство	1005
38	:ЗУ38	под индивидуальное жилищное строительство	1008
39	:ЗУ39	под индивидуальное жилищное строительство	1035
40	:ЗУ40	под индивидуальное жилищное строительство	1043
41	:ЗУ41	под индивидуальное жилищное строительство	1043
42	:ЗУ42	под индивидуальное жилищное строительство	1043

43	:ЗУ43	под индивидуальное жилищное строительство	1042
44	:ЗУ44	под индивидуальное жилищное строительство	1042
45	:ЗУ45	под индивидуальное жилищное строительство	1042
46	:ЗУ46	под индивидуальное жилищное строительство	1042
47	:ЗУ47	под индивидуальное жилищное строительство	1042
48	:ЗУ48	под индивидуальное жилищное строительство	1033
49	:ЗУ49	под индивидуальное жилищное строительство	1013
50	:ЗУ50	под индивидуальное жилищное строительство	1043
51	:ЗУ51	под индивидуальное жилищное строительство	1043
52	:ЗУ52	под индивидуальное жилищное строительство	1043
53	:ЗУ53	под индивидуальное жилищное строительство	1043
54	:ЗУ54	под индивидуальное жилищное строительство	1043
55	:ЗУ55	под индивидуальное жилищное строительство	1043
56	:ЗУ56	под индивидуальное жилищное строительство	1043
57	:ЗУ57	под индивидуальное жилищное строительство	1043
58	:ЗУ58	под индивидуальное жилищное строительство	1043
59	:ЗУ59	под индивидуальное жилищное строительство	1034
60	:ЗУ60	под индивидуальное жилищное строительство	1042
61	:ЗУ61	под индивидуальное жилищное строительство	1042
62	:ЗУ62	под индивидуальное жилищное строительство	1042
63	:ЗУ63	под индивидуальное жилищное строительство	1042
64	:ЗУ64	под индивидуальное жилищное строительство	1042
65	:ЗУ65	под индивидуальное жилищное строительство	1041
66	:ЗУ66	под индивидуальное жилищное строительство	1041
67	:ЗУ67	под индивидуальное жилищное строительство	1041
68	:ЗУ68	под индивидуальное жилищное строительство	1011
69	:ЗУ69	под индивидуальное жилищное строительство	1020
70	:ЗУ70	под индивидуальное жилищное строительство	1022
71	:ЗУ71	под индивидуальное жилищное строительство	1042
72	:ЗУ72	под индивидуальное жилищное строительство	1042
73	:ЗУ73	под индивидуальное жилищное строительство	1042
74	:ЗУ74	под индивидуальное жилищное строительство	1042
75	:ЗУ75	под индивидуальное жилищное строительство	1042
76	:ЗУ76	под индивидуальное жилищное строительство	1041
77	:ЗУ77	под индивидуальное жилищное строительство	1041
78	:ЗУ78	под индивидуальное жилищное строительство	1041
79	:ЗУ79	под индивидуальное жилищное строительство	1011
80	:ЗУ80	под индивидуальное жилищное строительство	1017
81	:ЗУ81	под индивидуальное жилищное строительство	1002
82	:ЗУ82	под индивидуальное жилищное строительство	1000
83	:ЗУ83	под индивидуальное жилищное строительство	1001
84	:ЗУ84	под индивидуальное жилищное строительство	1001
85	:ЗУ85	под индивидуальное жилищное строительство	1003
86	:ЗУ86	под индивидуальное жилищное строительство	1002
87	:ЗУ87	под индивидуальное жилищное строительство	1002

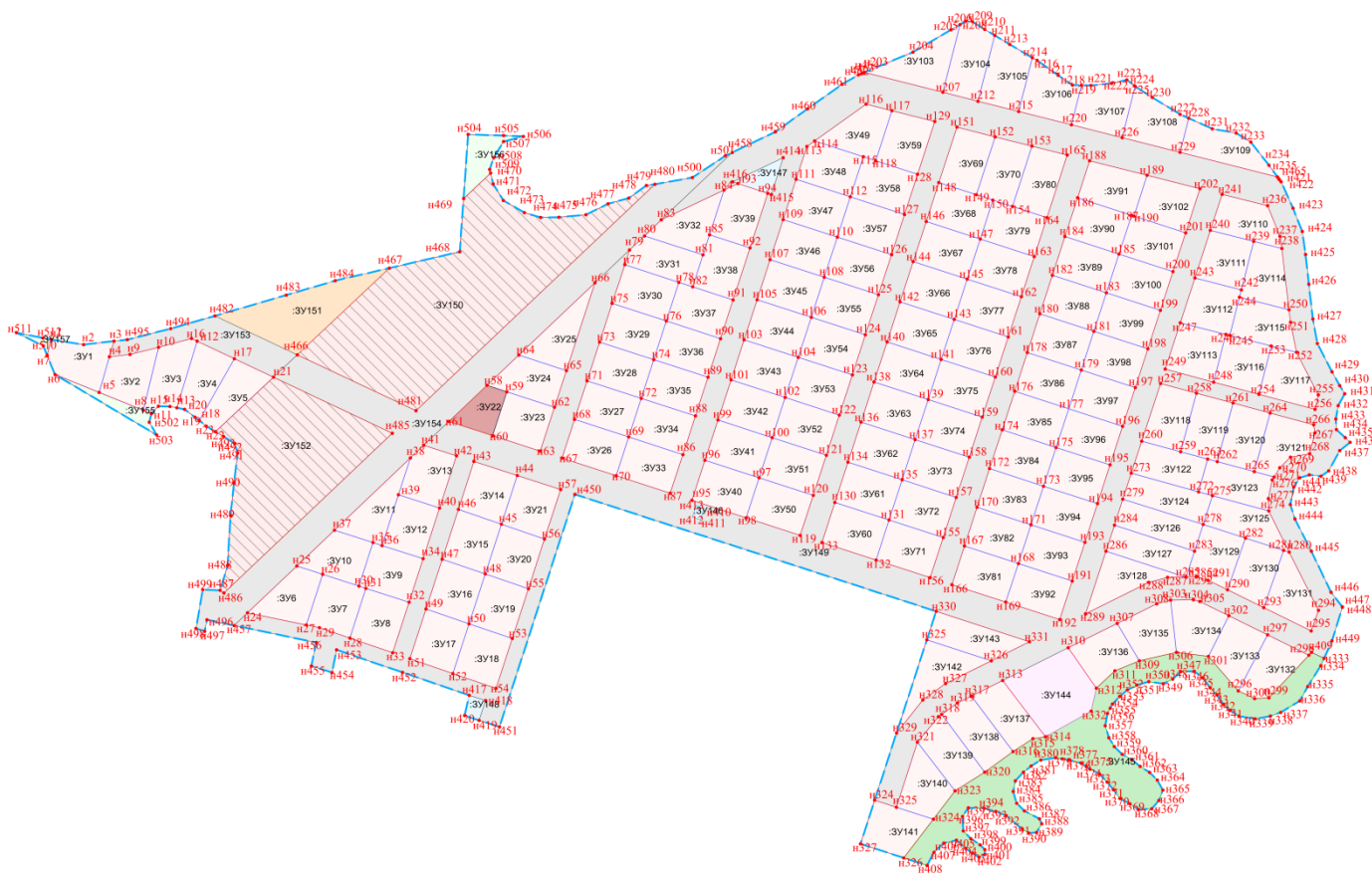
88	:ЗУ88	под индивидуальное жилищное строительство	1002
89	:ЗУ89	под индивидуальное жилищное строительство	1002
90	:ЗУ90	под индивидуальное жилищное строительство	1003
91	:ЗУ91	под индивидуальное жилищное строительство	1052
92	:ЗУ92	под индивидуальное жилищное строительство	1001
93	:ЗУ93	под индивидуальное жилищное строительство	1000
94	:ЗУ94	под индивидуальное жилищное строительство	1001
95	:ЗУ95	под индивидуальное жилищное строительство	1001
96	:ЗУ96	под индивидуальное жилищное строительство	1003
97	:ЗУ97	под индивидуальное жилищное строительство	1002
98	:ЗУ98	под индивидуальное жилищное строительство	1002
99	:ЗУ99	под индивидуальное жилищное строительство	1002
100	:ЗУ100	под индивидуальное жилищное строительство	1002
101	:ЗУ101	под индивидуальное жилищное строительство	1003
102	:ЗУ102	под индивидуальное жилищное строительство	1057
103	:ЗУ103	под индивидуальное жилищное строительство	1147
104	:ЗУ104	под индивидуальное жилищное строительство	1142
105	:ЗУ105	под индивидуальное жилищное строительство	1123
106	:ЗУ106	под индивидуальное жилищное строительство	1089
107	:ЗУ107	под индивидуальное жилищное строительство	1113
108	:ЗУ108	под индивидуальное жилищное строительство	1125
109	:ЗУ109	под индивидуальное жилищное строительство	1115
110	:ЗУ110	под индивидуальное жилищное строительство	1012
111	:ЗУ111	под индивидуальное жилищное строительство	1007
112	:ЗУ112	под индивидуальное жилищное строительство	1012
113	:ЗУ113	под индивидуальное жилищное строительство	1030
114	:ЗУ114	под индивидуальное жилищное строительство	1002
115	:ЗУ115	под индивидуальное жилищное строительство	1019
116	:ЗУ116	под индивидуальное жилищное строительство	1013
117	:ЗУ117	под индивидуальное жилищное строительство	1015
118	:ЗУ118	под индивидуальное жилищное строительство	1020
119	:ЗУ119	под индивидуальное жилищное строительство	1000
120	:ЗУ120	под индивидуальное жилищное строительство	1009
121	:ЗУ121	под индивидуальное жилищное строительство	1005
122	:ЗУ122	под индивидуальное жилищное строительство	1013
123	:ЗУ123	под индивидуальное жилищное строительство	1026
124	:ЗУ124	под индивидуальное жилищное строительство	1047
125	:ЗУ125	под индивидуальное жилищное строительство	1027
126	:ЗУ126	под индивидуальное жилищное строительство	1016
127	:ЗУ127	под индивидуальное жилищное строительство	1003
128	:ЗУ128	под индивидуальное жилищное строительство	1001
129	:ЗУ129	под индивидуальное жилищное строительство	1010
130	:ЗУ130	под индивидуальное жилищное строительство	1005
131	:ЗУ131	под индивидуальное жилищное строительство	1000
132	:ЗУ132	под индивидуальное жилищное строительство	1002

133	:ЗУ133	под индивидуальное жилищное строительство	1009
134	:ЗУ134	под индивидуальное жилищное строительство	1031
135	:ЗУ135	под индивидуальное жилищное строительство	1004
136	:ЗУ136	под индивидуальное жилищное строительство	1006
137	:ЗУ137	под индивидуальное жилищное строительство	1027
138	:ЗУ138	под индивидуальное жилищное строительство	1081
139	:ЗУ139	под индивидуальное жилищное строительство	1037
140	:ЗУ140	под индивидуальное жилищное строительство	1038
141	:ЗУ141	под индивидуальное жилищное строительство	1067
142	:ЗУ142	под индивидуальное жилищное строительство	1123
143	:ЗУ143	под индивидуальное жилищное строительство	1078
144	:ЗУ144	под спортивную площадку	2048
145	:ЗУ145	земли общего пользования (специального назначения)	7110
146	:ЗУ146	под трансформаторную площадку	45
147	:ЗУ147	под трансформаторную площадку	341
148	:ЗУ148	под газораспределительный пункт	146
149	:ЗУ149	внутриквартальная дорога	51572
150	:ЗУ150	под индивидуальное жилищное строительство (резерв)	12957
151	:ЗУ151	под объекты бытового обслуживания	2412
152	:ЗУ152	под индивидуальное жилищное строительство (резерв)	7576
153	:ЗУ153	внутриквартальная дорога	1813
154	:ЗУ154	внутриквартальная дорога	10456
155	:ЗУ155	земли общего пользования	383
156	:ЗУ156	земли общего пользования	658
157	:ЗУ157	земли общего пользования	78

Чертеж межевания территории земельного участка

с кадастровым номером 16:20:060702:225

Масштаб 1:2000



Условные обозначения:	
	граница территории проекта межевания
	граница красной линии
	граница образуемого земельного участка
	территория под индивидуальное жилищное строительства
	территория под индивидуальное жилищное строительства (резерв)
	территория под инженерные объекты
	территория под земли общего пользования, специального назначения
	территория под дороги
	территория под объекты общественно-деловые
	территория под детскую площадку
	территория под спортивную площадку
	территория под земли общего пользования
	характерная точка границ территории проекта межевания и образуемого земельного участка
:ЗУ1	условное обозначение образуемого земельного участка
16:20:060702	обозначение кадастрового квартала
16:20:060702:225	кадастровые номера исходных земельных участков

**Ведомость координат поворотных точек образуемых земельных участков
(к чертежу № 1)**

Условный номер земельного участка (:3У1)		
Площадь земельного участка	1008 кв.м	
Обозначение характерных точек границ	Координаты, м	
	X	Y
н1	497988.648	1286580.089
н2	497985.200	1286601.370
н3	497987.561	1286621.514
н4	497977.194	1286618.510
н5	497953.772	1286611.722
н6	497965.600	1286582.700
н7	497978.245	1286577.453
н1	497988.648	1286580.089

Условный номер земельного участка (:3У2)		
Площадь земельного участка	1001 кв.м	
Обозначение характерных точек границ	Координаты, м	
	X	Y
н8	497941.945	1286640.739
н5	497953.772	1286611.722
н4	497977.194	1286618.510
н9	497978.742	1286632.005
н10	497983.416	1286650.805
н8	497941.945	1286640.739

Условный номер земельного участка (:3У3)		
Площадь земельного участка	1005 кв.м	
Обозначение характерных точек границ	Координаты, м	
	X	Y
н12	497987.554	1286676.201
н13	497943.550	1286662.851
н14	497944.470	1286658.270
н15	497944.640	1286650.760
н11	497939.740	1286646.150
н8	497941.945	1286640.739
н10	497983.416	1286650.805
н16	497989.287	1286672.529
н12	497987.554	1286676.201

Условный номер земельного участка (:3У4)		
Площадь земельного участка	1000 кв.м	

Обозначение характерных точек границ	Координаты, м	
	X	Y
н17	497975.996	1286700.689
н18	497935.155	1286677.632
н19	497937.370	1286674.870
н20	497942.520	1286667.980
н13	497943.550	1286662.851
н12	497987.554	1286676.201
н17	497975.996	1286700.689

Условный номер земельного участка (:3У5)		
Площадь земельного участка	1001 кв.м	
Обозначение характерных точек границ	Координаты, м	
	X	Y
н17	497975.996	1286700.689
н21	497963.810	1286726.508
н22	497927.870	1286688.280
н23	497931.460	1286682.240
н18	497935.155	1286677.632
н17	497975.996	1286700.689

Условный номер земельного участка (:3У6)		
Площадь земельного участка	1040 кв.м	
Обозначение характерных точек границ	Координаты, м	
	X	Y
н24	497808.514	1286709.442
н25	497839.353	1286741.846
н26	497833.837	1286758.880
н27	497800.474	1286748.077
н24	497808.514	1286709.442

Условный номер земельного участка (:3У7)		
Площадь земельного участка	1031 кв.м	
Обозначение характерных точек границ	Координаты, м	
	X	Y
н28	497791.784	1286776.775
н29	497798.680	1286756.697
н27	497800.474	1286748.077
н26	497833.837	1286758.880
н30	497826.104	1286782.759
н31	497824.595	1286787.421
н28	497791.784	1286776.775

Условный номер земельного участка (:3У8)		
Площадь земельного участка	1036 кв.м	
Обозначение характерных точек границ	Координаты, м	
	X	Y
н32	497815.414	1286815.772
н33	497782.103	1286804.959
н28	497791.784	1286776.775
н31	497824.595	1286787.421
н32	497815.414	1286815.772

Условный номер земельного участка (:3У9)		
Площадь земельного участка	1045 кв.м	
Обозначение характерных точек границ	Координаты, м	
	X	Y
н34	497844.074	1286825.075
н32	497815.414	1286815.772
н31	497824.595	1286787.421
н30	497826.104	1286782.759
н35	497854.746	1286792.034
н36	497852.823	1286797.989
н34	497844.074	1286825.075

Условный номер земельного участка (:3У10)		
Площадь земельного участка	1049 кв.м	
Обозначение характерных точек границ	Координаты, м	
	X	Y
н35	497854.746	1286792.034
н30	497826.104	1286782.759
н26	497833.837	1286758.880
н25	497839.353	1286741.846
н37	497862.948	1286766.639
н35	497854.746	1286792.034

Условный номер земельного участка (:3У11)		
Площадь земельного участка	1000 кв.м	
Обозначение характерных точек границ	Координаты, м	
	X	Y
н38	497910.583	1286816.741
н39	497886.253	1286808.842
н36	497852.823	1286797.989
н35	497854.746	1286792.034
н37	497862.948	1286766.639
н38	497910.583	1286816.741

Условный номер земельного участка (:3У12)		
Площадь земельного участка	1000 кв.м	
Обозначение характерных точек границ	Координаты, м	
	X	Y
н36	497852.823	1286797.989
н39	497886.253	1286808.842
н40	497877.482	1286835.919
н34	497844.074	1286825.075
н36	497852.823	1286797.989

Условный номер земельного участка (:3У13)		
Площадь земельного участка	1000 кв.м	
Обозначение характерных точек границ	Координаты, м	
	X	Y
н39	497886.253	1286808.842
н38	497910.583	1286816.741
н41	497918.927	1286825.517
н42	497911.921	1286847.097
н40	497877.482	1286835.919
н39	497886.253	1286808.842

Условный номер земельного участка (:3У14)		
Площадь земельного участка	1004 кв.м	
Обозначение характерных точек границ	Координаты, м	
	X	Y
н46	497876.632	1286848.259
н43	497908.215	1286858.511
н44	497898.952	1286887.045
н45	497866.878	1286876.632
н46	497876.632	1286848.259

Условный номер земельного участка (:3У15)		
Площадь земельного участка	1035 кв.м	
Обозначение характерных точек границ	Координаты, м	
	X	Y
н47	497843.817	1286837.607
н46	497876.632	1286848.259
н45	497866.878	1286876.632
н48	497834.064	1286865.979
н47	497843.817	1286837.607

Условный номер земельного участка (:3У16)		
Площадь земельного участка	1035 кв.м	
Обозначение	Координаты, м	

характерных точек границ	X	Y
н49	497811.003	1286826.955
н47	497843.817	1286837.607
н48	497834.064	1286865.979
н50	497801.250	1286855.327
н49	497811.003	1286826.955

Условный номер земельного участка (:3У17)		
Площадь земельного участка	1035 кв.м	
Обозначение характерных точек границ	Координаты, м	
	X	Y
н51	497778.190	1286816.303
н49	497811.003	1286826.955
н50	497801.250	1286855.327
н52	497768.451	1286844.679
н51	497778.190	1286816.303

Условный номер земельного участка (:3У18)		
Площадь земельного участка	1035 кв.м	
Обозначение характерных точек границ	Координаты, м	
	X	Y
н52	497768.451	1286844.679
н50	497801.250	1286855.327
н53	497791.526	1286883.708
н54	497758.713	1286873.054
н52	497768.451	1286844.679

Условный номер земельного участка (:3У19)		
Площадь земельного участка	1035 кв.м	
Обозначение характерных точек границ	Координаты, м	
	X	Y
н48	497834.064	1286865.979
н55	497824.340	1286894.362
н53	497791.526	1286883.708
н50	497801.250	1286855.327
н48	497834.064	1286865.979

Условный номер земельного участка (:3У20)		
Площадь земельного участка	1035 кв.м	
Обозначение характерных точек границ	Координаты, м	
	X	Y
н45	497866.878	1286876.632
н56	497857.154	1286905.016
н55	497824.340	1286894.362

н48	497834.064	1286865.979
н45	497866.878	1286876.632

Условный номер земельного участка (:3У21)		
Площадь земельного участка	1019 кв.м	
Обозначение характерных точек границ	Координаты, м	
	X	Y
н44	497898.952	1286887.045
н57	497889.688	1286915.579
н56	497857.154	1286905.016
н45	497866.878	1286876.632
н44	497898.952	1286887.045

Условный номер земельного участка (:3У22)		
Площадь земельного участка	669 кв.м	
Обозначение характерных точек границ	Координаты, м	
	X	Y
н58	497958.417	1286867.100
н59	497954.065	1286880.180
н60	497925.245	1286870.824
н61	497934.597	1286842.018
н58	497958.417	1286867.100

Условный номер земельного участка (:3У23)		
Площадь земельного участка	1002 кв.м	
Обозначение характерных точек границ	Координаты, м	
	X	Y
н60	497925.245	1286870.824
н59	497954.065	1286880.180
н62	497943.969	1286911.601
н63	497915.055	1286902.213
н60	497925.245	1286870.824

Условный номер земельного участка (:3У24)		
Площадь земельного участка	1016 кв.м	
Обозначение характерных точек границ	Координаты, м	
	X	Y
н59	497954.065	1286880.180
н58	497958.417	1286867.100
н64	497978.318	1286888.055
н65	497968.127	1286919.444
н62	497943.969	1286911.601
н59	497954.065	1286880.180

Условный номер земельного участка (:3У25)		
Площадь земельного участка	1003 кв.м	
Обозначение характерных точек границ	Координаты, м	
	X	Y
н64	497978.318	1286888.055
н66	498025.960	1286938.221
н65	497968.127	1286919.444
н64	497978.318	1286888.055

Условный номер земельного участка (:3У26)		
Площадь земельного	1005 кв.м	
Обозначение характерных точек границ	Координаты, м	
	X	Y
н67	497910.423	1286916.480
н68	497935.923	1286924.759
н69	497924.338	1286960.425
н70	497898.843	1286952.148
н67	497910.423	1286916.480

Условный номер земельного участка (:3У27)		
Площадь земельного участка	1005 кв.м	
Обозначение характерных точек границ	Координаты, м	
	X	Y
н68	497935.923	1286924.759
н71	497961.413	1286933.035
н72	497949.828	1286968.701
н69	497924.338	1286960.425
н68	497935.923	1286924.759

Условный номер земельного участка (:3У28)		
Площадь земельного участка	1005 кв.м	
Обозначение характерных точек границ	Координаты, м	
	X	Y
н71	497961.413	1286933.035
н73	497986.903	1286941.311
н74	497975.318	1286976.977
н72	497949.828	1286968.701
н71	497961.413	1286933.035

Условный номер земельного участка (:3У29)		
Площадь земельного участка	1005 кв.м	
Обозначение характерных точек границ	Координаты, м	
	X	Y
н73	497986.903	1286941.311

н75	498012.393	1286949.587
н76	498000.809	1286985.253
н74	497975.318	1286976.977
н73	497986.903	1286941.311

Условный номер земельного участка (:3У30)		
Площадь земельного участка	1005 кв.м	
Обозначение характерных точек границ	Координаты, м	
	X	Y
н75	498012.393	1286949.587
н77	498037.883	1286957.863
н78	498026.299	1286993.529
н76	498000.809	1286985.253
н75	498012.393	1286949.587

Условный номер земельного участка (:3У31)		
Площадь земельного участка	1001 кв.м	
Обозначение характерных точек границ	Координаты, м	
	X	Y
н79	498047.614	1286961.023
н80	498056.913	1286970.814
н81	498044.383	1287009.391
н82	498023.364	1287002.564
н78	498026.299	1286993.529
н77	498037.883	1286957.863
н79	498047.614	1286961.023

Условный номер земельного участка (:3У32)		
Площадь земельного участка	1019 кв.м	
Обозначение характерных точек границ	Координаты, м	
	X	Y
н80	498056.913	1286970.814
н83	498067.497	1286981.960
н84	498087.035	1287023.245
н85	498057.600	1287013.684
н81	498044.383	1287009.391
н80	498056.913	1286970.814

Условный номер земельного участка (:3У33)		
Площадь земельного участка	1005 кв.м	
Обозначение характерных точек границ	Координаты, м	
	X	Y
н70	497898.843	1286952.148

н69	497924.338	1286960.425
н86	497912.754	1286996.091
н87	497887.264	1286987.815
н70	497898.843	1286952.148

Условный номер земельного участка (:3У34)		
Площадь земельного участка	1005 кв.м	
Обозначение характерных точек границ	Координаты, м	
	X	Y
н69	497924.338	1286960.425
н72	497949.828	1286968.701
н88	497938.244	1287004.367
н86	497912.754	1286996.091
н69	497924.338	1286960.425

Условный номер земельного участка (:3У35)		
Площадь земельного участка	1005 кв.м	
Обозначение характерных точек границ	Координаты, м	
	X	Y
н72	497949.828	1286968.701
н74	497975.318	1286976.977
н89	497963.734	1287012.643
н88	497938.244	1287004.367
н72	497949.828	1286968.701

Условный номер земельного участка (:3У36)		
Площадь земельного участка	1005 кв.м	
Обозначение характерных точек границ	Координаты, м	
	X	Y
н74	497975.318	1286976.977
н76	498000.809	1286985.253
н90	497989.224	1287020.919
н89	497963.734	1287012.643
н74	497975.318	1286976.977

Условный номер земельного участка (:3У37)		
Площадь земельного участка	1005 кв.м	
Обозначение характерных точек границ	Координаты, м	
	X	Y
н76	498000.809	1286985.253
н78	498026.299	1286993.529
н82	498023.364	1287002.564
н91	498014.714	1287029.195

н90	497989.224	1287020.919
н76	498000.809	1286985.253

Условный номер земельного участка (:3У38)		
Площадь земельного участка	1008 кв.м	
Обозначение характерных точек границ	Координаты, м	
	X	Y
н82	498023.364	1287002.564
н81	498044.383	1287009.391
н85	498057.600	1287013.684
н92	498048.955	1287040.312
н91	498014.714	1287029.195
н82	498023.364	1287002.564

Условный номер земельного участка (:3У39)		
Площадь земельного участка	1035 кв.м	
Обозначение характерных точек границ	Координаты, м	
	X	Y
н85	498057.600	1287013.684
н84	498087.035	1287023.245
н93	498091.369	1287032.332
н94	498084.981	1287052.009
н92	498048.955	1287040.312
н85	498057.600	1287013.684

Условный номер земельного участка (:3У40)		
Площадь земельного участка	1043 кв.м	
Обозначение характерных точек границ	Координаты, м	
	X	Y
н95	497882.632	1287002.082
н96	497909.073	1287010.667
н97	497897.493	1287046.334
н98	497871.052	1287037.749
н95	497882.632	1287002.082

Условный номер земельного участка (:3У41)		
Площадь земельного участка	1043 кв.м	
Обозначение характерных точек границ	Координаты, м	
	X	Y
н96	497909.073	1287010.667
н99	497935.514	1287019.251
н100	497923.935	1287054.919
н97	497897.493	1287046.334

н96	497909.073	1287010.667
-----	------------	-------------

Условный номер земельного участка (:3У42)		
Площадь земельного участка	1043 кв.м	
Обозначение характерных точек границ	Координаты, м	
	X	Y
н99	497935.514	1287019.251
н101	497961.956	1287027.836
н102	497950.376	1287063.504
н100	497923.935	1287054.919
н99	497935.514	1287019.251

Условный номер земельного участка (:3У43)		
Площадь земельного участка	1042 кв.м	
Обозначение характерных точек границ	Координаты, м	
	X	Y
н101	497961.956	1287027.836
н103	497988.397	1287036.421
н104	497976.817	1287072.088
н102	497950.376	1287063.504
н101	497961.956	1287027.836

Условный номер земельного участка (:3У44)		
Площадь земельного участка	1042 кв.м	
Обозначение характерных точек границ	Координаты, м	
	X	Y
н103	497988.397	1287036.421
н105	498014.838	1287045.006
н106	498003.259	1287080.673
н104	497976.817	1287072.088
н103	497988.397	1287036.421

Условный номер земельного участка (:3У45)		
Площадь земельного участка	1042 кв.м	
Обозначение характерных точек границ	Координаты, м	
	X	Y
н105	498014.838	1287045.006
н107	498041.279	1287053.591
н108	498029.700	1287089.258
н106	498003.259	1287080.673
н105	498014.838	1287045.006

Условный номер земельного участка (:3У46)		
Площадь земельного участка	1042 кв.м	

Обозначение характерных точек границ	Координаты, м	
	X	Y
н107	498041.279	1287053.591
н109	498067.721	1287062.176
н110	498056.141	1287097.843
н108	498029.700	1287089.258
н107	498041.279	1287053.591

Условный номер земельного участка (:3У47)		
Площадь земельного участка		
1042 кв.м		
Обозначение характерных точек границ	Координаты, м	
	X	Y
н109	498067.721	1287062.176
н111	498094.162	1287070.760
н112	498082.582	1287106.428
н110	498056.141	1287097.843
н109	498067.721	1287062.176

Условный номер земельного участка (:3У48)		
Площадь земельного участка		
1033 кв.м		
Обозначение характерных точек границ	Координаты, м	
	X	Y
н111	498094.162	1287070.760
н113	498115.764	1287077.774
н114	498119.445	1287082.912
н115	498109.024	1287115.012
н112	498082.582	1287106.428
н111	498094.162	1287070.760

Условный номер земельного участка (:3У49)		
Площадь земельного участка		
1013 кв.м		
Обозначение характерных точек границ	Координаты, м	
	X	Y
н114	498119.445	1287082.912
н116	498143.717	1287116.794
н117	498139.406	1287133.813
н118	498106.399	1287123.097
н115	498109.024	1287115.012
н114	498119.445	1287082.912

Условный номер земельного участка (:3У50)		
Площадь земельного участка		
1043 кв.м		
Обозначение характерных точек границ	Координаты, м	
	X	Y

н98	497871.052	1287037.749
н97	497897.493	1287046.334
н120	497885.914	1287082.001
н119	497859.473	1287073.417
н98	497871.052	1287037.749

Условный номер земельного участка (:3У51)		
Площадь земельного участка	1043 кв.м	
Обозначение характерных точек границ	Координаты, м	
	X	Y
н97	497897.493	1287046.334
н100	497923.935	1287054.919
н121	497912.355	1287090.586
н120	497885.914	1287082.001
н97	497897.493	1287046.334

Условный номер земельного участка (:3У52)		
Площадь земельного участка	1043 кв.м	
Обозначение характерных точек границ	Координаты, м	
	X	Y
н100	497923.935	1287054.919
н102	497950.376	1287063.504
н122	497938.796	1287099.171
н121	497912.355	1287090.586
н100	497923.935	1287054.919

Условный номер земельного участка (:3У53)		
Площадь земельного участка	1043 кв.м	
Обозначение характерных точек границ	Координаты, м	
	X	Y
н102	497950.376	1287063.504
н104	497976.817	1287072.088
н123	497965.238	1287107.756
н122	497938.796	1287099.171
н102	497950.376	1287063.504

Условный номер земельного участка (:3У54)		
Площадь земельного участка	1043 кв.м	
Обозначение характерных точек границ	Координаты, м	
	X	Y
н104	497976.817	1287072.088
н106	498003.259	1287080.673
н124	497991.679	1287116.341

н123	497965.238	1287107.756
н104	497976.817	1287072.088

Условный номер земельного участка (:3У55)		
Площадь земельного участка	1043 кв.м	
Обозначение характерных точек границ	Координаты, м	
	X	Y
н106	498003.259	1287080.673
н108	498029.700	1287089.258
н125	498018.120	1287124.925
н124	497991.679	1287116.341
н106	498003.259	1287080.673

Условный номер земельного участка (:3У56)		
Площадь земельного участка	1043 кв.м	
Обозначение характерных точек границ	Координаты, м	
	X	Y
н108	498029.700	1287089.258
н110	498056.141	1287097.843
н126	498044.562	1287133.510
н125	498018.120	1287124.925
н108	498029.700	1287089.258

Условный номер земельного участка (:3У57)		
Площадь земельного участка	1043 кв.м	
Обозначение характерных точек границ	Координаты, м	
	X	Y
н110	498056.141	1287097.843
н112	498082.582	1287106.428
н127	498071.003	1287142.095
н126	498044.562	1287133.510
н110	498056.141	1287097.843

Условный номер земельного участка (:3У58)		
Площадь земельного участка	1043 кв.м	
Обозначение характерных точек границ	Координаты, м	
	X	Y
н112	498082.582	1287106.428
н115	498109.024	1287115.012
н118	498106.399	1287123.097
н128	498097.444	1287150.680
н127	498071.003	1287142.095
н112	498082.582	1287106.428

Условный номер земельного участка (:3У59)		
Площадь земельного участка	1034 кв.м	
Обозначение характерных точек границ	Координаты, м	
	X	Y
н117	498139.406	1287133.813
н129	498132.270	1287161.987
н128	498097.444	1287150.680
н118	498106.399	1287123.097
н117	498139.406	1287133.813

Условный номер земельного участка (:3У60)		
Площадь земельного участка	1042 кв.м	
Обозначение характерных точек границ	Координаты, м	
	X	Y
н130	497881.282	1287096.268
н131	497869.705	1287131.928
н132	497843.261	1287123.351
н133	497854.841	1287087.684
н130	497881.282	1287096.268

Условный номер земельного участка (:3У61)		
Площадь земельного участка	1042 кв.м	
Обозначение характерных точек границ	Координаты, м	
	X	Y
н130	497881.282	1287096.268
н134	497907.723	1287104.853
н135	497896.148	1287140.506
н131	497869.705	1287131.928
н130	497881.282	1287096.268

Условный номер земельного участка (:3У62)		
Площадь земельного участка	1042 кв.м	
Обозначение характерных точек границ	Координаты, м	
	X	Y
н134	497907.723	1287104.853
н136	497934.165	1287113.438
н137	497922.592	1287149.083
н135	497896.148	1287140.506
н134	497907.723	1287104.853

Условный номер земельного участка (:3У63)		
Площадь земельного участка	1042 кв.м	
Обозначение характерных точек границ	Координаты, м	
	X	Y

н136	497934.165	1287113.438
н138	497960.606	1287122.023
н139	497949.036	1287157.661
н137	497922.592	1287149.083
н136	497934.165	1287113.438

Условный номер земельного участка (:3У64)		
Площадь земельного участка	1042 кв.м	
Обозначение характерных точек границ	Координаты, м	
	X	Y
н138	497960.606	1287122.023
н140	497987.047	1287130.608
н141	497975.479	1287166.238
н139	497949.036	1287157.661
н138	497960.606	1287122.023

Условный номер земельного участка (:3У65)		
Площадь земельного участка	1041 кв.м	
Обозначение характерных точек границ	Координаты, м	
	X	Y
н140	497987.047	1287130.608
н142	498013.488	1287139.192
н143	498001.923	1287174.816
н144	497975.479	1287166.238
н140	497987.047	1287130.608

Условный номер земельного участка (:3У66)		
Площадь земельного участка	1041 кв.м	
Обозначение характерных точек границ	Координаты, м	
	X	Y
н142	498013.488	1287139.192
н144	498039.930	1287147.777
н145	498028.367	1287183.393
н143	498001.923	1287174.816
н142	498013.488	1287139.192

Условный номер земельного участка (:3У67)		
Площадь земельного участка	1041 кв.м	
Обозначение характерных точек границ	Координаты, м	
	X	Y
н144	498039.930	1287147.777
н146	498066.371	1287156.362
н147	498054.810	1287191.971

н145	498028.367	1287183.393
н144	498039.930	1287147.777

Условный номер земельного участка (:ЗУ68)		
Площадь земельного участка	1011 кв.м	
Обозначение характерных точек границ	Координаты, м	
	X	Y
н146	498066.371	1287156.362
н148	498092.051	1287164.700
н149	498084.023	1287189.430
н150	498080.493	1287200.301
н147	498054.810	1287191.971
н146	498066.371	1287156.362

Условный номер земельного участка (:ЗУ69)		
Площадь земельного участка	1020 кв.м	
Обозначение характерных точек границ	Координаты, м	
	X	Y
н148	498092.051	1287164.700
н151	498128.578	1287176.559
н152	498122.194	1287201.763
н149	498084.023	1287189.430
н148	498092.051	1287164.700

Условный номер земельного участка (:ЗУ70)		
Площадь земельного участка	1022 кв.м	
Обозначение характерных точек границ	Координаты, м	
	X	Y
н149	498084.023	1287189.430
н152	498122.194	1287201.763
н153	498116.055	1287225.998
н154	498076.303	1287213.208
н150	498080.493	1287200.301
н149	498084.023	1287189.430

Условный номер земельного участка (:ЗУ71)		
Площадь земельного участка	1042 кв.м	
Обозначение характерных точек границ	Координаты, м	
	X	Y
н132	497843.261	1287123.351
н131	497869.705	1287131.928
н155	497858.128	1287167.589
н156	497831.682	1287159.018

н132	497843.261	1287123.351
------	------------	-------------

Условный номер земельного участка (:3У72)		
Площадь земельного участка	1042 кв.м	
Обозначение характерных точек границ	Координаты, м	
	X	Y
н131	497869.705	1287131.928
н135	497896.148	1287140.506
н157	497884.574	1287176.159
н155	497858.128	1287167.589
н131	497869.705	1287131.928

Условный номер земельного участка (:3У73)		
Площадь земельного участка	1042 кв.м	
Обозначение характерных точек границ	Координаты, м	
	X	Y
н135	497896.148	1287140.506
н137	497922.592	1287149.083
н158	497911.020	1287184.729
н157	497884.574	1287176.159
н135	497896.148	1287140.506

Условный номер земельного участка (:3У74)		
Площадь земельного участка	1042 кв.м	
Обозначение характерных точек границ	Координаты, м	
	X	Y
н137	497922.592	1287149.083
н139	497949.036	1287157.661
н159	497937.466	1287193.299
н158	497911.020	1287184.729
н137	497922.592	1287149.083

Условный номер земельного участка (:3У75)		
Площадь земельного участка	1042 кв.м	
Обозначение характерных точек границ	Координаты, м	
	X	Y
н141	497975.479	1287166.238
н143	498001.923	1287174.816
н161	497990.358	1287210.440
н160	497963.912	1287201.870
н141	497975.479	1287166.238

Условный номер земельного участка (:3У76)		
Площадь земельного участка	1041 кв.м	

Обозначение характерных точек границ	Координаты, м	
	X	Y
н143	498001.923	1287174.816
н145	498028.367	1287183.393
н162	498016.804	1287219.010
н161	497990.358	1287210.440
н143	498001.923	1287174.816

Условный номер земельного участка (:3У77)		
Площадь земельного участка	1041 кв.м	
Обозначение характерных точек границ	Координаты, м	
	X	Y
н145	498028.367	1287183.393
н147	498054.810	1287191.971
н163	498043.250	1287227.580
н162	498016.804	1287219.010
н145	498028.367	1287183.393

Условный номер земельного участка (:3У78)		
Площадь земельного участка	1041 кв.м	
Обозначение характерных точек границ	Координаты, м	
	X	Y
н145	498028.367	1287183.393
н147	498054.810	1287191.971
н163	498043.250	1287227.580
н162	498016.804	1287219.010
н145	498028.367	1287183.393

Условный номер земельного участка (:3У79)		
Площадь земельного участка	1011 кв.м	
Обозначение характерных точек границ	Координаты, м	
	X	Y
н147	498054.810	1287191.971
н150	498080.493	1287200.301
н154	498076.303	1287213.208
н164	498068.935	1287235.904
н163	498043.250	1287227.580
н147	498054.810	1287191.971

Условный номер земельного участка (:3У80)		
Площадь земельного участка	1017 кв.м	
Обозначение характерных точек границ	Координаты, м	
	X	Y

н154	498076.303	1287213.208
н153	498116.055	1287225.998
н165	498110.162	1287249.264
н164	498068.935	1287235.904
н154	498076.303	1287213.208

Условный номер земельного участка (:3У81)		
Площадь земельного участка	1002 кв.м	
Обозначение характерных точек границ	Координаты, м	
	X	Y
н166	497827.047	1287173.284
н167	497852.571	1287181.571
н168	497841.019	1287217.094
н169	497815.514	1287208.806
н166	497827.047	1287173.284

Условный номер земельного участка (:3У82)		
Площадь земельного участка	1000 кв.м	
Обозначение характерных точек границ	Координаты, м	
	X	Y
н167	497852.571	1287181.571
н170	497878.061	1287189.847
н171	497866.443	1287225.355
н168	497841.019	1287217.094
н167	497852.571	1287181.571

Условный номер земельного участка (:3У83)		
Площадь земельного участка	1001 кв.м	
Обозначение характерных точек границ	Координаты, м	
	X	Y
н170	497878.061	1287189.847
н172	497903.551	1287198.123
н173	497891.931	1287233.637
н171	497866.443	1287225.355
н170	497878.061	1287189.847

Условный номер земельного участка (:3У84)		
Площадь земельного участка	1001 кв.м	
Обозначение характерных точек границ	Координаты, м	
	X	Y
н172	497903.551	1287198.123
н174	497929.041	1287206.399
н175	497917.419	1287241.919

н173	497891.931	1287233.637
н172	497903.551	1287198.123

Условный номер земельного участка (:3У85)		
Площадь земельного участка	1003 кв.м	
Обозначение характерных точек границ	Координаты, м	
	X	Y
н174	497929.041	1287206.399
н176	497954.531	1287214.675
н177	497942.972	1287250.222
н175	497917.419	1287241.919
н174	497929.041	1287206.399

Условный номер земельного участка (:3У86)		
Площадь земельного участка	1002 кв.м	
Обозначение характерных точек границ	Координаты, м	
	X	Y
н176	497954.531	1287214.675
н178	497980.021	1287222.951
н179	497968.460	1287258.504
н177	497942.972	1287250.222
н176	497954.531	1287214.675

Условный номер земельного участка (:3У87)		
Площадь земельного участка	1002 кв.м	
Обозначение характерных точек границ	Координаты, м	
	X	Y
н178	497980.021	1287222.951
н180	498005.512	1287231.227
н181	497993.948	1287266.786
н179	497968.460	1287258.504
н178	497980.021	1287222.951

Условный номер земельного участка (:3У88)		
Площадь земельного участка	1002 кв.м	
Обозначение характерных точек границ	Координаты, м	
	X	Y
н180	498005.512	1287231.227
н182	498031.002	1287239.503
н183	498019.436	1287275.068
н181	497993.948	1287266.786
н180	498005.512	1287231.227

Условный номер земельного участка (:3У89)		
Площадь земельного участка	1002 кв.м	
Обозначение характерных точек границ	Координаты, м	
	X	Y
н182	498031.002	1287239.503
н184	498056.492	1287247.779
н185	498044.925	1287283.350
н183	498019.436	1287275.068
н182	498031.002	1287239.503

Условный номер земельного участка (:3У90)		
Площадь земельного участка	1003 кв.м	
Обозначение характерных точек границ	Координаты, м	
	X	Y
н184	498056.492	1287247.779
н186	498081.982	1287256.055
н187	498070.413	1287291.632
н185	498044.925	1287283.350
н184	498056.492	1287247.779

Условный номер земельного участка (:3У91)		
Площадь земельного участка	1052 кв.м	
Обозначение характерных точек границ	Координаты, м	
	X	Y
н186	498081.982	1287256.055
н188	498106.431	1287263.993
н189	498096.843	1287301.844
н190	498069.921	1287293.144
н187	498070.413	1287291.632
н186	498081.982	1287256.055

Условный номер земельного участка (:3У92)		
Площадь земельного участка	1001 кв.м	
Обозначение характерных точек границ	Координаты, м	
	X	Y
н169	497815.514	1287208.806
н168	497841.019	1287217.094
н191	497829.467	1287252.616
н192	497803.981	1287244.328
н169	497815.514	1287208.806

Условный номер земельного участка (:3У93)		
Площадь земельного участка	1000 кв.м	
Обозначение	Координаты, м	

характерных точек границ	X	Y
н168	497841.019	1287217.094
н171	497866.443	1287225.355
н193	497854.954	1287260.904
н191	497829.467	1287252.616
н168	497841.019	1287217.094

Условный номер земельного участка (:3У94)		
Площадь земельного участка	1001 кв.м	
Обозначение характерных точек границ	Координаты, м	
	X	Y
н171	497866.443	1287225.355
н173	497891.931	1287233.637
н194	497880.440	1287269.192
н193	497854.954	1287260.904
н171	497866.443	1287225.355

Условный номер земельного участка (:3У95)		
Площадь земельного участка	1001 кв.м	
Обозначение характерных точек границ	Координаты, м	
	X	Y
н173	497891.931	1287233.637
н175	497917.419	1287241.919
н195	497905.926	1287277.480
194	497880.440	1287269.192
н173	497891.931	1287233.637

Условный номер земельного участка (:3У96)		
Площадь земельного участка	1003 кв.м	
Обозначение характерных точек границ	Координаты, м	
	X	Y
н175	497917.419	1287241.919
н177	497942.972	1287250.222
н196	497931.412	1287285.768
н195	497905.926	1287277.480
н175	497917.419	1287241.919

Условный номер земельного участка (:3У97)		
Площадь земельного участка	1002 кв.м	
Обозначение характерных точек границ	Координаты, м	
	X	Y
н177	497942.972	1287250.222
н179	497968.460	1287258.504
н197	497956.899	1287294.056

н196	497931.412	1287285.768
н177	497942.972	1287250.222

Условный номер земельного участка (:3У98)		
Площадь земельного участка	1002 кв.м	
Обозначение характерных точек границ	Координаты, м	
	X	Y
н179	497968.460	1287258.504
н181	497993.948	1287266.786
н198	497982.385	1287302.344
н197	497956.899	1287294.056
н179	497968.460	1287258.504

Условный номер земельного участка (:3У99)		
Площадь земельного участка	1002 кв.м	
Обозначение характерных точек границ	Координаты, м	
	X	Y
н181	497993.948	1287266.786
н183	498019.436	1287275.068
н199	498007.871	1287310.632
н198	497982.385	1287302.344
н181	497993.948	1287266.786

Условный номер земельного участка (:3У100)		
Площадь земельного участка	1002 кв.м	
Обозначение характерных точек границ	Координаты, м	
	X	Y
н183	498019.436	1287275.068
н185	498044.925	1287283.350
н200	498033.357	1287318.920
н199	498007.871	1287310.632
н183	498019.436	1287275.068

Условный номер земельного участка (:3У101)		
Площадь земельного участка	1003 кв.м	
Обозначение характерных точек границ	Координаты, м	
	X	Y
н185	498044.925	1287283.350
н187	498070.413	1287291.632
н190	498069.921	1287293.144
н201	498058.844	1287327.208
н200	498033.357	1287318.920
н185	498044.925	1287283.350

Условный номер земельного участка (:3У102)		
Площадь земельного участка	1057 кв.м	
Обозначение характерных точек границ	Координаты, м	
	X	Y
н190	498069.921	1287293.144
н189	498096.843	1287301.844
н202	498088.015	1287336.694
н201	498058.844	1287327.208
н190	498069.921	1287293.144

Условный номер земельного участка (:3У103)		
Площадь земельного участка	1147 кв.м	
Обозначение характерных точек границ	Координаты, м	
	X	Y
н203	498164.646	1287115.621
н204	498178.020	1287147.600
н205	498192.730	1287172.670
н206	498196.204	1287178.697
н207	498151.553	1287167.311
н203	498164.646	1287115.621

Условный номер земельного участка (:3У104)		
Площадь земельного участка	1142 кв.м	
Обозначение характерных точек границ	Координаты, м	
	X	Y
н206	498196.204	1287178.697
н208	498198.280	1287182.300
н209	498198.180	1287186.790
н210	498193.010	1287194.930
н211	498189.053	1287201.568
н212	498145.677	1287190.506
н207	498151.553	1287167.311
н206	498196.204	1287178.697

Условный номер земельного участка (:3У105)		
Площадь земельного участка	1123 кв.м	
Обозначение характерных точек границ	Координаты, м	
	X	Y
н211	498189.053	1287201.568
н213	498183.150	1287211.470
н214	498174.382	1287226.327
н215	498138.896	1287217.278
н212	498145.677	1287190.506

н211	498189.053	1287201.568
------	------------	-------------

Условный номер земельного участка (:ЗУ106)		
Площадь земельного участка	1089 кв.м	
Обозначение характерных точек границ	Координаты, м	
	X	Y
н214	498174.382	1287226.327
н216	498172.510	1287229.500
н217	498162.720	1287243.290
н218	498156.260	1287252.650
н219	498156.131	1287258.716
н220	498130.080	1287252.079
н215	498138.896	1287217.278
н214	498174.382	1287226.327

Условный номер земельного участка (:ЗУ107)		
Площадь земельного участка	1113 кв.м	
Обозначение характерных точек границ	Координаты, м	
	X	Y
н219	498156.131	1287258.716
н221	498156.000	1287264.900
н222	498157.460	1287278.430
н223	498159.740	1287288.480
н224	498155.890	1287293.400
н225	498155.549	1287293.920
н226	498121.632	1287285.432
н220	498130.080	1287252.079
н219	498156.131	1287258.716

Условный номер земельного участка (:ЗУ108)		
Площадь земельного участка	1125 кв.м	
Обозначение характерных точек границ	Координаты, м	
	X	Y
н227	498136.990	1287323.500
н228	498134.423	1287329.280
н229	498111.966	1287323.591
н226	498121.632	1287285.432
н225	498155.549	1287293.920
н230	498148.130	1287305.240
н227	498136.990	1287323.500

Условный номер земельного участка (:ЗУ109)		
Площадь земельного участка	1115 кв.м	

Обозначение характерных точек границ	Координаты, м	
	X	Y
н228	498134.423	1287329.280
н231	498127.530	1287344.800
н232	498124.690	1287360.490
н233	498118.730	1287370.120
н234	498103.480	1287382.040
н235	498095.718	1287387.736
н229	498111.966	1287323.591
н228	498134.423	1287329.280

Условный номер земельного участка (:ЗУ110)		
Площадь земельного участка	1012 кв.м	
Обозначение характерных точек границ	Координаты, м	
	X	Y
н236	498076.753	1287381.154
н237	498056.667	1287389.399
н238	498048.585	1287390.565
н239	498053.301	1287372.078
н240	498060.587	1287343.513
н241	498084.332	1287351.235
н236	498076.753	1287381.154

Условный номер земельного участка (:ЗУ111)		
Площадь земельного участка	1007 кв.м	
Обозначение характерных точек границ	Координаты, м	
	X	Y
н239	498053.301	1287372.078
н242	498021.323	1287363.924
н243	498029.205	1287333.308
н240	498060.587	1287343.513
н239	498053.301	1287372.078

Условный номер земельного участка (:ЗУ112)		
Площадь земельного участка	1012 кв.м	
Обозначение характерных точек границ	Координаты, м	
	X	Y
н243	498029.205	1287333.308
н242	498021.323	1287363.924
н244	498016.478	1287362.688
н245	497991.317	1287356.272
н246	497991.986	1287353.644
н247	497999.609	1287323.684

н243	498029.205	1287333.308
------	------------	-------------

Условный номер земельного участка (:ЗУ113)		
Площадь земельного участка	1030 кв.м	
Обозначение характерных точек границ	Координаты, м	
	X	Y
н246	497991.986	1287353.644
н248	497960.530	1287345.624
н249	497969.123	1287313.770
н247	497999.609	1287323.684
н246	497991.986	1287353.644

Условный номер земельного участка (:ЗУ114)		
Площадь земельного участка	1002 кв.м	
Обозначение характерных точек границ	Координаты, м	
	X	Y
н238	498048.585	1287390.565
н250	498008.164	1287395.290
н244	498016.478	1287362.688
н242	498021.323	1287363.924
н239	498053.301	1287372.078
н238	498048.585	1287390.565

Условный номер земельного участка (:ЗУ115)		
Площадь земельного участка	1019 кв.м	
Обозначение характерных точек границ	Координаты, м	
	X	Y
н245	497991.317	1287356.272
н244	498016.478	1287362.688
н250	498008.164	1287395.290
н251	498000.026	1287396.265
н252	497980.122	1287400.267
н253	497984.341	1287383.686
н245	497991.317	1287356.272

Условный номер земельного участка (:ЗУ116)		
Площадь земельного участка	1013 кв.м	
Обозначение характерных точек границ	Координаты, м	
	X	Y
н254	497952.457	1287375.555
н248	497960.530	1287345.624
н246	497991.986	1287353.644
н245	497991.317	1287356.272

н253	497984.341	1287383.686
н254	497952.457	1287375.555

Условный номер земельного участка (:ЗУ117)		
Площадь земельного участка	1015 кв.м	
Обозначение характерных точек границ	Координаты, м	
	X	Y
н252	497980.122	1287400.267
н255	497952.119	1287414.675
н256	497942.515	1287412.413
н254	497952.457	1287375.555
н253	497984.341	1287383.686
н252	497980.122	1287400.267

Условный номер земельного участка (:ЗУ118)		
Площадь земельного участка	1020 кв.м	
Обозначение характерных точек границ	Координаты, м	
	X	Y
н257	497921.573	1287298.308
н258	497959.613	1287310.678
н259	497953.229	1287334.332
н260	497914.611	1287323.910
н257	497921.573	1287298.308

Условный номер земельного участка (:ЗУ119)		
Площадь земельного участка	1000 кв.м	
Обозначение характерных точек границ	Координаты, м	
	X	Y
н259	497914.611	1287323.910
н258	497953.229	1287334.332
н261	497946.716	1287358.468
н262	497908.097	1287348.046
н263	497909.805	1287341.742
н259	497914.611	1287323.910

Условный номер земельного участка (:ЗУ120)		
Площадь земельного участка	1009 кв.м	
Обозначение характерных точек границ	Координаты, м	
	X	Y
н261	497946.716	1287358.468
н264	497940.143	1287382.824
н265	497901.532	1287372.428
н262	497908.097	1287348.046

н261	497946.716	1287358.468
Условный номер земельного участка (:3У121)		
Площадь земельного участка	1005 кв.м	
Обозначение характерных точек границ	Координаты, м	
	X	Y
н264	497940.143	1287382.824
н266	497932.369	1287411.628
н267	497927.052	1287412.396
н268	497913.329	1287408.924
н269	497911.097	1287396.349
н270	497904.107	1287389.254
н271	497898.003	1287385.481
н265	497901.532	1287372.428
н264	497940.143	1287382.824
Условный номер земельного участка (:3У122)		
Площадь земельного участка	1013 кв.м	
Обозначение характерных точек границ	Координаты, м	
	X	Y
н272	497888.162	1287335.728
н273	497900.513	1287291.460
н260	497921.573	1287298.308
н259	497914.611	1287323.910
н263	497909.805	1287341.742
н272	497888.162	1287335.728
Условный номер земельного участка (:3У123)		
Площадь земельного участка	1026 кв.м	
Обозначение характерных точек границ	Координаты, м	
	X	Y
н274	497875.635	1287382.001
н275	497885.673	1287344.921
н272	497888.162	1287335.728
н263	497909.805	1287341.742
н262	497908.097	1287348.046
н265	497901.532	1287372.428
н271	497898.003	1287385.481
н276	497896.062	1287384.282
н277	497883.736	1287381.732
н274	497875.635	1287382.001

Условный номер земельного участка (:3У124)		
Площадь земельного участка	1047 кв.м	
Обозначение характерных точек границ	Координаты, м	
	X	Y
н275	497885.673	1287344.921
н278	497866.801	1287338.810
н279	497883.396	1287285.893
н273	497900.513	1287291.460
н272	497888.162	1287335.728
н275	497885.673	1287344.921

Условный номер земельного участка (:3У125)		
Площадь земельного участка	1027 кв.м	
Обозначение характерных точек границ	Координаты, м	
	X	Y
н275	497885.673	1287344.921
н274	497875.635	1287382.001
н280	497848.467	1287395.428
н281	497849.656	1287391.758
н282	497857.787	1287366.646
н278	497866.801	1287338.810
н275	497885.673	1287344.921

Условный номер земельного участка (:3У126)		
Площадь земельного участка	1016 кв.м	
Обозначение характерных точек границ	Координаты, м	
	X	Y
н278	497866.801	1287338.810
н283	497849.071	1287333.069
н284	497866.278	1287280.327
н279	497883.396	1287285.893
н278	497866.801	1287338.810

Условный номер земельного участка (:3У127)		
Площадь земельного участка	1003 кв.м	
Обозначение характерных точек границ	Координаты, м	
	X	Y
н283	497849.071	1287333.069
н285а	497831.946	1287327.524
н285	497831.944	1287327.379
н286	497849.065	1287274.729
н284	497866.278	1287280.327
н283	497849.071	1287333.069

Условный номер земельного участка (:3У128)		
Площадь земельного участка	1001 кв.м	
Обозначение характерных точек границ	Координаты, м	
	X	Y
н285	497831.944	1287327.379
н287	497831.786	1287315.345
н288	497828.519	1287302.940
н289	497807.794	1287261.309
н286	497849.065	1287274.729
н285	497831.944	1287327.379

Условный номер земельного участка (:3У129)		
Площадь земельного участка	1010 кв.м	
Обозначение характерных точек границ	Координаты, м	
	X	Y
н278	497866.801	1287338.810
н282	497857.787	1287366.646
н290	497823.641	1287354.766
н291	497829.951	1287341.918
н292	497832.035	1287334.277
н285а	497831.946	1287327.524
н283	497849.071	1287333.069
н278	497866.801	1287338.810

Условный номер земельного участка (:3У130)		
Площадь земельного участка	1005 кв.м	
Обозначение характерных точек границ	Координаты, м	
	X	Y
н282	497857.787	1287366.646
н281	497849.656	1287391.758
н293	497811.903	1287378.668
н290	497823.641	1287354.766
н282	497857.787	1287366.646

Условный номер земельного участка (:3У131)		
Площадь земельного участка	1000 кв.м	
Обозначение характерных точек границ	Координаты, м	
	X	Y
н281	497849.656	1287391.758
н280	497848.467	1287395.428
н294	497810.122	1287414.725
н295	497796.540	1287409.959
н293	497811.903	1287378.668

н281	497849.656	1287391.758
------	------------	-------------

Условный номер земельного участка (:3У132)		
Площадь земельного участка	1002 кв.м	
Обозначение характерных точек границ	Координаты, м	
	X	Y
н296	497757.066	1287361.950
н297	497793.939	1287381.250
н298	497780.571	1287408.444
н299	497752.452	1287382.082
н300	497751.886	1287372.661
н296	497757.066	1287361.950

Условный номер земельного участка (:3У133)		
Площадь земельного участка	1009 кв.м	
Обозначение характерных точек границ	Координаты, м	
	X	Y
н301	497779.688	1287342.248
н302	497806.519	1287355.657
н297	497793.939	1287381.250
н296	497757.066	1287361.950
н301	497779.688	1287342.248

Условный номер земельного участка (:3У134)		
Площадь земельного участка	1031 кв.м	
Обозначение характерных точек границ	Координаты, м	
	X	Y
н303	497816.869	1287317.395
н304	497817.083	1287332.340
н305	497815.906	1287336.561
н302	497806.519	1287355.657
н301	497779.688	1287342.248
н306	497782.400	1287321.146
н303	497816.869	1287317.395

Условный номер земельного участка (:3У135)		
Площадь земельного участка	1004 кв.м	
Обозначение характерных точек границ	Координаты, м	
	X	Y
н307	497801.450	1287282.143
н308	497814.446	1287308.244
н303	497816.869	1287317.395
н306	497782.400	1287321.146

н309	497776.841	1287296.815
н307	497801.450	1287282.143

Условный номер земельного участка (:ЗУ136)		
Площадь земельного участка	1006 кв.м	
Обозначение характерных точек границ	Координаты, м	
	X	Y
н310	497785.421	1287249.952
н307	497801.450	1287282.143
н309	497776.841	1287296.815
н311	497770.166	1287280.577
н312	497758.783	1287268.486
н310	497785.421	1287249.952

Условный номер земельного участка (:ЗУ137)		
Площадь земельного участка	1027 кв.м	
Обозначение характерных точек границ	Координаты, м	
	X	Y
н313	497763.875	1287206.680
н314	497726.806	1287234.896
н315	497725.458	1287226.673
н316	497716.956	1287213.539
н317	497753.621	1287186.088
н313	497763.875	1287206.680

Условный номер земельного участка (:ЗУ138)		
Площадь земельного участка	1081 кв.м	
Обозначение характерных точек границ	Координаты, м	
	X	Y
н318	497741.534	1287166.539
н319	497749.040	1287176.888
н317	497753.621	1287186.088
н316	497716.956	1287213.539
н320	497703.472	1287194.906
н318	497741.534	1287166.539

Условный номер земельного участка (:ЗУ139)		
Площадь земельного участка	1037 кв.м	
Обозначение характерных точек границ	Координаты, м	
	X	Y
н321	497723.223	1287150.636
н322	497740.044	1287164.483
н318	497741.534	1287166.539

н320	497703.472	1287194.906
н323	497691.059	1287175.370
н321	497723.223	1287150.636

Условный номер земельного участка (:ЗУ140)		
Площадь земельного участка	1038 кв.м	
Обозначение характерных точек границ	Координаты, м	
	X	Y
н321	497723.223	1287150.636
н323	497691.059	1287175.370
н324	497672.439	1287161.077
н325	497680.340	1287136.712
н321	497723.223	1287150.636

Условный номер земельного участка (:ЗУ141)		
Площадь земельного участка	1067 кв.м	
Обозначение характерных точек границ	Координаты, м	
	X	Y
н326	497646.945	1287141.507
н327	497656.160	1287113.090
н328	497684.967	1287122.444
н325	497680.340	1287136.712
н324	497672.439	1287161.077
н326	497646.945	1287141.507

Условный номер земельного участка (:ЗУ142)		
Площадь земельного участка	1123 кв.м	
Обозначение характерных точек границ	Координаты, м	
	X	Y
н325	497790.646	1287156.757
н326	497776.869	1287199.189
н327	497761.891	1287169.102
н328	497751.015	1287154.164
н329	497729.205	1287136.808
н325	497790.646	1287156.757

Условный номер земельного участка (:ЗУ143)		
Площадь земельного участка	1078 кв.м	
Обозначение характерных точек границ	Координаты, м	
	X	Y
н325	497790.646	1287156.757
н330	497809.410	1287162.850
н331	497789.422	1287224.404

н326	497776.869	1287199.189
н325	497790.646	1287156.757

Условный номер земельного участка (:ЗУ144)		
Площадь земельного участка	2048 кв.м	
Обозначение характерных точек границ	Координаты, м	
	X	Y
н310	497785.421	1287249.952
н312	497758.783	1287268.486
н332	497743.713	1287265.054
н314	497726.806	1287234.896
н313	497763.875	1287206.680
н310	497785.421	1287249.952

Условный номер земельного участка (:ЗУ145)		
Площадь земельного участка	7110 кв.м	
Обозначение характерных точек границ	Координаты, м	
	X	Y
н333	497778.476	1287418.376
н334	497773.680	1287416.220
н335	497759.860	1287407.670
н336	497750.470	1287402.470
н337	497742.740	1287389.800
н338	497740.390	1287383.000
н339	497738.610	1287372.960
н340	497740.340	1287362.240
н341	497744.210	1287356.580
н342	497748.050	1287352.160
н343	497754.400	1287347.790
н344	497758.990	1287343.390
н345	497765.600	1287338.530
н346	497769.970	1287332.880
н347	497769.660	1287324.120
н348	497764.770	1287318.760
н349	497761.660	1287312.450
н350	497763.110	1287302.980
н351	497760.780	1287295.170
н352	497757.660	1287288.860
н353	497753.270	1287283.760
н354	497748.370	1287279.150
н355	497745.619	1287277.645
н356	497742.190	1287275.770

н357	497733.970	1287274.340
н358	497726.170	1287276.680
н359	497720.340	1287280.300
н360	497715.230	1287285.440
н361	497711.850	1287291.620
н362	497707.220	1287297.270
н363	497703.340	1287303.440
н364	497698.230	1287308.580
н365	497691.650	1287312.190
н366	497684.710	1287309.540
н367	497679.310	1287304.930
н368	497678.740	1287296.160
н369	497682.620	1287290.500
н370	497686.000	1287284.070
н371	497691.850	1287279.690
н372	497696.940	1287275.550
н373	497702.300	1287270.420
н374	497705.430	1287264.230
н375	497707.099	1287261.791
н376	497709.310	1287258.560
н377	497711.480	1287250.360
н378	497712.198	1287246.015
н379	497712.920	1287241.640
н380	497711.380	1287231.850
н381	497707.510	1287225.520
н382	497703.380	1287220.430
н383	497697.740	1287215.060
н384	497690.770	1287213.660
н385	497682.970	1287215.990
н386	497677.850	1287221.130
н387	497672.640	1287231.020
н388	497669.360	1287232.450
н389	497663.680	1287229.080
н390	497663.300	1287223.820
н391	497665.890	1287219.630
н392	497674.860	1287209.060
н393	497677.510	1287202.120
н394	497679.680	1287194.420
н395	497679.900	1287184.170
н396	497674.230	1287180.300

н397	497664.720	1287180.840
н398	497659.610	1287185.740
н399	497655.480	1287191.900
н400	497652.410	1287195.080
н401	497649.160	1287195.010
н402	497647.240	1287191.220
н403	497650.090	1287186.780
н404	497653.180	1287182.350
н405	497658.560	1287176.210
н406	497656.740	1287167.920
н407	497650.630	1287161.540
н408	497641.960	1287156.880
н326	497646.945	1287141.507
н324	497672.439	1287161.077
н323	497691.059	1287175.370
н320	497703.472	1287194.906
н316	497716.956	1287213.539
н315	497725.458	1287226.673
н314	497726.806	1287234.896
н332	497743.713	1287265.054
н312	497758.783	1287268.486
н311	497770.166	1287280.577
н309	497776.841	1287296.815
н306	497782.400	1287321.146
н301	497779.688	1287342.248
н296	497757.066	1287361.950
н300	497751.886	1287372.661
н299	497752.452	1287382.082
н298	497780.571	1287408.444
н409	497782.478	1287410.232
н333	497778.476	1287418.376

Условный номер земельного участка (:ЗУ146)		
Площадь земельного участка	45 кв.м	
Обозначение характерных точек границ	Координаты, м	
	X	Y
н410	497877.384	1287010.151
н411	497869.806	1287007.678
н412	497871.541	1287002.353
н413	497879.114	1287004.821
н410	497877.384	1287010.151

Условный номер земельного участка (:ЗУ147)		
Площадь земельного участка	341 кв.м	
Обозначение характерных точек границ	Координаты, м	
	X	Y
н414	498108.405	1287062.242
н415	498084.209	1287054.386
н94	498084.981	1287052.009
н93	498091.369	1287032.332
н416	498092.491	1287028.877
н414	498108.405	1287062.242

Условный номер земельного участка (:ЗУ148)		
Площадь земельного участка	146 кв.м	
Обозначение характерных точек границ	Координаты, м	
	X	Y
н417	497754.130	1286855.400
н418	497750.701	1286866.176
н419	497737.623	1286861.931
н420	497740.710	1286852.420
н417	497754.130	1286855.400

Условный номер земельного участка (:ЗУ149)		
Площадь земельного участка	51572 кв.м	
Обозначение характерных точек границ	Координаты, м	
	X	Y
н421	498094.008	1287388.990
н422	498092.550	1287390.060
н423	498075.130	1287397.940
н424	498059.750	1287404.110
н425	498044.700	1287406.280
н426	498025.150	1287408.360
н427	498002.090	1287411.120
н428	497986.020	1287414.020
н429	497967.310	1287423.620
н430	497958.200	1287428.680
н431	497952.880	1287432.070
н432	497944.960	1287427.650
н433	497936.240	1287426.210
н434	497929.240	1287426.560
н435	497923.860	1287432.440
н436	497920.790	1287435.630
н437	497915.440	1287428.760

н438	497902.090	1287421.480
н439	497898.450	1287416.400
н440	497899.360	1287408.660
н441	497897.500	1287402.380
н442	497891.330	1287398.490
н443	497879.880	1287396.240
н444	497870.310	1287399.290
н445	497849.080	1287410.080
н446	497822.040	1287423.010
н447	497812.380	1287430.550
н448	497812.130	1287430.550
н449	497790.030	1287423.570
н333	497778.476	1287418.376
н409	497782.478	1287410.232
н298	497780.571	1287408.444
н297	497793.939	1287381.250
н302	497806.519	1287355.657
н305	497815.906	1287336.561
н304	497817.083	1287332.340
н303	497816.869	1287317.395
н308	497814.446	1287308.244
н307	497801.450	1287282.143
н310	497785.421	1287249.952
н313	497763.875	1287206.680
н317	497753.621	1287186.088
н319	497749.040	1287176.888
н318	497741.534	1287166.539
н322	497740.044	1287164.483
н321	497723.223	1287150.636
н325	497680.340	1287136.712
н324	497684.967	1287122.444
н329	497729.205	1287136.808
н328	497751.015	1287154.164
н327	497761.891	1287169.102
н326	497776.869	1287199.189
н331	497789.422	1287224.404
н330	497809.410	1287162.850
н450	497886.600	1286925.090
н451	497733.280	1286875.310
н419	497737.623	1286861.931

н418	497750.701	1286866.176
н417	497754.130	1286855.400
н452	497769.250	1286811.470
н453	497784.080	1286768.120
н454	497769.020	1286765.120
н455	497773.460	1286751.440
н456	497788.890	1286754.660
н457	497800.128	1286700.656
н24	497808.514	1286709.442
н27	497800.474	1286748.077
н29	497798.680	1286756.697
н28	497791.784	1286776.775
н33	497782.103	1286804.959
н32	497815.414	1286815.772
н34	497844.074	1286825.075
н40	497877.482	1286835.919
н42	497911.921	1286847.097
н41	497918.927	1286825.517
н61	497934.597	1286842.018
н60	497925.245	1286870.824
н63	497915.055	1286902.213
н62	497943.969	1286911.601
н65	497968.127	1286919.444
н66	498025.960	1286938.221
н79	498047.614	1286961.023
н77	498037.883	1286957.863
н75	498012.393	1286949.587
н73	497986.903	1286941.311
н71	497961.413	1286933.035
н68	497935.923	1286924.759
н67	497910.423	1286916.480
н70	497898.843	1286952.148
н87	497887.264	1286987.815
н86	497912.754	1286996.091
н88	497938.244	1287004.367
н89	497963.734	1287012.643
н90	497989.224	1287020.919
н91	498014.714	1287029.195
н92	498048.955	1287040.312
н94	498084.981	1287052.009

н415	498084.209	1287054.386
н414	498108.405	1287062.242
н416	498092.491	1287028.877
н93	498091.369	1287032.332
н84	498087.035	1287023.245
н83	498067.497	1286981.960
н458	498111.817	1287028.624
н459	498125.450	1287056.960
н460	498140.740	1287078.300
н461	498156.760	1287100.890
н462	498163.040	1287111.780
н463	498163.826	1287113.660
н464	498164.212	1287114.583
н203	498164.646	1287115.621
н207	498151.553	1287167.311
н212	498145.677	1287190.506
н215	498138.896	1287217.278
н220	498130.080	1287252.079
н226	498121.632	1287285.432
н229	498111.966	1287323.591
н235	498095.718	1287387.736
н465	498094.692	1287388.488
н421	498094.008	1287388.990
н51	497778.190	1286816.303
н49	497811.003	1286826.955
н47	497843.817	1286837.607
н46	497876.632	1286848.259
н43	497908.215	1286858.511
н44	497898.952	1286887.045
н57	497889.688	1286915.579
н56	497857.154	1286905.016
н55	497824.340	1286894.362
н53	497791.526	1286883.708
н54	497758.713	1286873.054
н52	497768.451	1286844.679
н51	497778.190	1286816.303
н156	497831.682	1287159.018
н132	497843.261	1287123.351

н133	497854.841	1287087.684
н130	497881.282	1287096.268
н134	497907.723	1287104.853
н136	497934.165	1287113.438
н138	497960.606	1287122.023
н140	497987.047	1287130.608
н142	498013.488	1287139.192
н144	498039.930	1287147.777
н146	498066.371	1287156.362
н148	498092.051	1287164.700
н151	498128.578	1287176.559
н152	498122.194	1287201.763
н153	498116.055	1287225.998
н165	498110.162	1287249.264
н164	498068.935	1287235.904
н163	498043.250	1287227.580
н162	498016.804	1287219.010
н161	497990.358	1287210.440
н160	497963.912	1287201.870
н159	497937.466	1287193.299
н158	497911.020	1287184.729
н157	497884.574	1287176.159
н155	497858.128	1287167.589
н156	497831.682	1287159.018
н202	498088.015	1287336.694
н201	498058.844	1287327.208
н200	498033.357	1287318.920
н199	498007.871	1287310.632
н198	497982.385	1287302.344
н197	497956.899	1287294.056
н196	497931.412	1287285.768
н195	497905.926	1287277.480
н194	497880.440	1287269.192
н193	497854.954	1287260.904
н191	497829.467	1287252.616
н192	497803.981	1287244.328
н169	497815.514	1287208.806
н166	497827.047	1287173.284
н167	497852.571	1287181.571

н170	497878.061	1287189.847
н172	497903.551	1287198.123
н174	497929.041	1287206.399
н176	497954.531	1287214.675
н178	497980.021	1287222.951
н180	498005.512	1287231.227
н182	498031.002	1287239.503
н184	498056.492	1287247.779
н186	498081.982	1287256.055
н188	498106.431	1287263.993
н189	498096.843	1287301.844
н202	498088.015	1287336.694
н295	497796.540	1287409.959
н293	497811.903	1287378.668
н290	497823.641	1287354.766
н291	497829.951	1287341.918
н292	497832.035	1287334.277
н285а	497831.946	1287327.524
н285	497831.944	1287327.379
н287	497831.786	1287315.345
н288	497828.519	1287302.940
н289	497807.794	1287261.309
н286	497849.065	1287274.729
н284	497866.278	1287280.327
н279	497883.396	1287285.893
н273	497900.513	1287291.460
н260	497921.573	1287298.308
н257	497959.613	1287310.678
н258	497953.229	1287334.332
н261	497946.716	1287358.468
н264	497940.143	1287382.824
н266	497932.369	1287411.628
н267	497927.052	1287412.396
н268	497913.329	1287408.924
н269	497911.097	1287396.349
н270	497904.107	1287389.254
н271	497898.003	1287385.481
н276	497896.062	1287384.282
н279	497883.736	1287381.732

н274	497875.635	1287382.001
н280	497848.467	1287395.428
н294	497810.122	1287414.725
н295	497796.540	1287409.959
н256	497942.515	1287412.413
н254	497952.457	1287375.555
н248	497960.530	1287345.624
н249	497969.123	1287313.770
н247	497999.609	1287323.684
н243	498029.205	1287333.308
н240	498060.587	1287343.513
н241	498084.332	1287351.235
н236	498076.753	1287381.154
н237	498056.667	1287389.399
н238	498048.585	1287390.565
н250	498008.164	1287395.290
н251	498000.026	1287396.265
н252	497980.122	1287400.267
н255	497952.119	1287414.675
н256	497942.515	1287412.413
н116	498143.717	1287116.794
н117	498139.406	1287133.813
н129	498132.270	1287161.987
н128	498097.444	1287150.680
н127	498071.003	1287142.095
н126	498044.562	1287133.510
н125	498018.120	1287124.925
н124	497991.679	1287116.341
н123	497965.238	1287107.756
н122	497938.796	1287099.171
н121	497912.355	1287090.586
н120	497885.914	1287082.001
н119	497859.473	1287073.417
н98	497871.052	1287037.749
н95	497882.632	1287002.082
н96	497909.073	1287010.667
н99	497935.514	1287019.251
н101	497961.956	1287027.836

н103	497988.397	1287036.421
н105	498014.838	1287045.006
н107	498041.279	1287053.591
н109	498067.721	1287062.176
н111	498094.162	1287070.760
н113	498115.764	1287077.774
н114	498119.445	1287082.912
н116	498143.717	1287116.794
н410	497877.384	1287010.151
н411	497869.806	1287007.678
н412	497871.541	1287002.353
н413	497879.114	1287004.821
н410	497877.384	1287010.151

Условный номер земельного участка (:3У150)		
Площадь земельного участка	12957 кв.м	
Обозначение характерных точек границ	Координаты, м	
	X	Y
н466	497978.534	1286742.170
н467	498035.635	1286802.906
н468	498046.390	1286849.270
н469	498081.531	1286851.726
н470	498098.240	1286869.500
н471	498091.180	1286871.200
н472	498080.280	1286877.970
н473	498072.230	1286891.800
н474	498069.000	1286902.480
н475	498069.240	1286914.490
н476	498070.870	1286932.270
н477	498078.050	1286946.930
н478	498081.760	1286960.510
н479	498090.160	1286972.170
н480	498090.890	1286977.710
н481	497941.625	1286820.374
н466	497978.534	1286742.170

Условный номер земельного участка (:3У151)		
Площадь земельного участка	2411 кв.м	
Обозначение характерных точек границ	Координаты, м	
	X	Y
н482	498004.124	1286687.950

н483	498017.890	1286734.920
н484	498027.360	1286767.230
н467	498035.635	1286802.906
н466	497978.534	1286742.170
н482	498004.124	1286687.950

Условный номер земельного участка (:3У152)		
Площадь земельного участка	7576 кв.м	
Обозначение характерных точек границ	Координаты, м	
	X	Y
н22	497927.870	1286688.280
н21	497963.810	1286726.508
н485	497926.851	1286804.818
н486	497821.480	1286693.864
н487	497823.250	1286691.410
н488	497839.640	1286696.260
н489	497872.610	1286698.220
н490	497894.060	1286700.440
н491	497913.760	1286702.860
н492	497920.060	1286701.000
н493	497924.710	1286693.600
н22	497927.870	1286688.280

Условный номер земельного участка (:3У153)		
Площадь земельного участка	1813 кв.м	
Обозначение характерных точек границ	Координаты, м	
	X	Y
н494	497995.726	1286658.885
н482	498004.124	1286687.950
н466	497978.534	1286742.170
н21	497963.810	1286726.508
н17	497975.996	1286700.689
н12	497987.554	1286676.201
н16	497989.287	1286672.529
н10	497983.416	1286650.805
н9	497978.742	1286632.005
н4	497977.194	1286618.510
н3	497987.561	1286621.514
н495	497988.580	1286630.210
н494	497995.726	1286658.885

Условный номер земельного участка (:3У154)		
Площадь земельного участка	10456 кв.м	
Обозначение характерных точек границ	Координаты, м	
	X	Y
н458	498111.817	1287028.624
н83	498067.497	1286981.960
н80	498056.913	1286970.814
н79	498047.614	1286961.023
н66	498025.960	1286938.221
н64	497978.318	1286888.055
н58	497958.417	1286867.100
н61	497934.597	1286842.018
н41	497918.927	1286825.517
н38	497910.583	1286816.741
н37	497862.948	1286766.639
н25	497839.353	1286741.846
н24	497808.514	1286709.442
н457	497800.128	1286700.656
н496	497803.860	1286682.720
н497	497796.250	1286681.150
н498	497798.110	1286675.440
н499	497823.740	1286679.920
н487	497823.250	1286691.410
н486	497821.480	1286693.864
н485	497926.851	1286804.818
н21	497963.810	1286726.508
н466	497978.534	1286742.170
н481	497941.625	1286820.374
н480	498090.890	1286977.710
н500	498095.360	1287002.310
н501	498109.650	1287024.120
н458	498111.817	1287028.624

Условный номер земельного участка (:3У155)		
Площадь земельного участка	382 кв.м	
Обозначение характерных точек границ	Координаты, м	
	X	Y
н6	497965.600	1286582.700
н5	497953.772	1286611.722
н8	497941.945	1286640.739
н11	497939.740	1286646.150

н502	497934.010	1286644.780
н503	497925.660	1286649.600
н6	497965.600	1286582.700

Условный номер земельного участка (:3У156)		
Площадь земельного участка	658 кв.м	
Обозначение характерных точек границ	Координаты, м	
	X	Y
н504	498123.790	1286854.680
н505	498122.970	1286877.990
н506	498122.420	1286891.060
н507	498119.040	1286878.050
н508	498108.420	1286871.570
н509	498100.730	1286868.900
н470	498098.240	1286869.500
н469	498081.531	1286851.726
н504	498123.790	1286854.680

Условный номер земельного участка (:3У157)		
Площадь земельного участка	78	
Обозначение характерных точек границ	Координаты, м	
	X	Y
н1	497988.648	1286580.089
н7	497978.245	1286577.453
н510	497984.520	1286574.850
н511	497993.150	1286557.290
н512	497989.520	1286574.710
н1	497988.648	1286580.089

Выписка из Единого государственного реестра недвижимости об объекте недвижимости

Сведения о характеристиках объекта недвижимости

На основании запроса от 30.11.2022 г., поступившего на рассмотрение 01.12.2022 г., сообщаем, что согласно записям Единого государственного реестра недвижимости:

Земельный участок			
(вид объекта недвижимости)			
Лист № ___ Раздела 1	Всего листов раздела 1 : ___	Всего разделов: ___	Всего листов выписки: ___
01.12.2022 № 99/2022/509822617			
Кадастровый номер:		16:20:000000:222 (единое землепользование)	

Номер кадастрового квартала:	16:20:000000
Дата присвоения кадастрового номера:	01.10.2007
Ранее присвоенный государственный учетный номер:	данные отсутствуют
Адрес:	установлено относительно ориентира, расположенного в границах участка. Почтовый адрес ориентира: Республика Татарстан, Зеленодольский муниципальный район, в границах КП "Бишнинский"
Площадь:	362700 +/- 5269кв. м
Кадастровая стоимость, руб.:	43951984.79
Кадастровые номера расположенных в пределах земельного участка объектов недвижимости:	16:00:000000:1336, 16:00:000000:1342, 16:20:000000:3031
Кадастровые номера объектов недвижимости, из которых образован объект недвижимости:	16:20:000000:148
Кадастровые номера образованных объектов недвижимости:	данные отсутствуют
Сведения о включении объекта недвижимости в состав предприятия как имущественного комплекса:	

Государственный регистратор		ФГИС ЕГРН
полное наименование должности	подпись	инициалы, фамилия

М.П.

Выписка из Единого государственного реестра недвижимости об объекте недвижимости
Сведения о характеристиках объекта недвижимости

Земельный участок			
(вид объекта недвижимости)			
Лист № <u> </u> Раздела 1	Всего листов раздела 1 : <u> </u>	Всего разделов: <u> </u>	Всего листов выписки: <u> </u>
01.12.2022 № 99/2022/509822617			
Кадастровый номер:		16:20:000000:222 (единое землепользование)	

Категория земель:	Земли населённых пунктов
Виды разрешенного использования:	Для индивидуального жилищного строительства
Сведения о кадастровом инженере:	данные отсутствуют
Сведения о лесах, водных объектах и об иных природных объектах, расположенных в пределах земельного участка:	данные отсутствуют
Сведения о том, что земельный участок полностью или частично расположен в границах зоны с особыми условиями использования территории или территории объекта культурного наследия	данные отсутствуют
Сведения о том, что земельный участок расположен в границах особой экономической зоны, территории опережающего социально-экономического развития, зоны территориального развития в Российской Федерации, игровой зоны:	данные отсутствуют
Сведения о том, что земельный участок расположен в границах особо охраняемой природной территории, охотничьих угодий, лесничеств, лесопарков:	данные отсутствуют
Сведения о результатах проведения государственного земельного надзора:	данные отсутствуют
Сведения о расположении земельного участка в границах территории, в отношении которой утвержден проект межевания территории:	данные отсутствуют

Государственный регистратор		ФГИС ЕГРН
полное наименование должности	подпись	инициалы, фамилия

М.П.

Выписка из Единого государственного реестра недвижимости об объекте недвижимости
Сведения о характеристиках объекта недвижимости

Земельный участок			
<small>(вид объекта недвижимости)</small>			
Лист № ___ Раздела 1	Всего листов раздела 1 : ___	Всего разделов: ___	Всего листов выписки: ___
01.12.2022 № 99/2022/509822617			
Кадастровый номер:		16:20:000000:222 (единое землепользование)	

Условный номер земельного участка:	данные отсутствуют
Сведения о принятии акта и (или) заключении договора, предусматривающих предоставление в соответствии с земельным законодательством исполнительным органом государственной власти или органом местного самоуправления находящегося в государственной или муниципальной собственности земельного участка для строительства наемного дома социального использования или наемного дома коммерческого использования:	данные отсутствуют
Сведения о том, что земельный участок или земельные участки образованы на основании решения об изъятии земельного участка и (или) расположенного на нем объекта недвижимости для государственных или муниципальных нужд:	данные отсутствуют
Сведения о том, что земельный участок образован из земель или земельного участка, государственная собственность на которые не разграничена:	данные отсутствуют
Сведения о наличии земельного спора о местоположении границ земельных участков:	данные отсутствуют
Статус записи об объекте недвижимости:	Сведения об объекте недвижимости имеют статус "актуальные, ранее учтенные"
Особые отметки:	Сведения о видах разрешенного использования имеют статус «Актуальные незасвидетельствованные». Право (ограничение права, обременение объекта недвижимости) зарегистрировано на данный объект недвижимости с видами разрешенного использования отсутствует. Сведения необходимые для заполнения раздела 3.1 отсутствуют. Список кадастровых номеров (площадей) обособленных (условных) участков, входящих в единое землепользование: 16:20:060702:224 (120015.49кв.м) , 16:20:060702:225 (242684.5кв.м) .
Получатель выписки:	Мифтахов Тимур Ильдарович

Государственный регистратор		ФГИС ЕГРН
полное наименование должности	подпись	инициалы, фамилия

М.П.

Выписка из Единого государственного реестра недвижимости об объекте недвижимости
Сведения о зарегистрированных правах

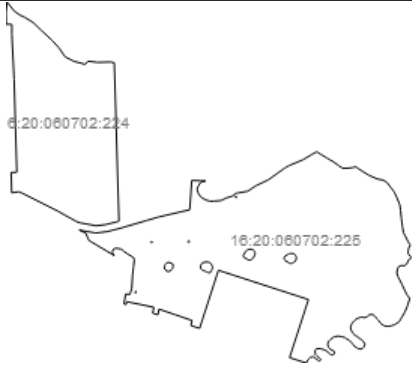
Земельный участок			
<small>(вид объекта недвижимости)</small>			
Лист № ___ Раздела 2	Всего листов раздела 2 : ___	Всего разделов: ___	Всего листов выписки: ___
01.12.2022 № 99/2022/509822617			
Кадастровый номер:		16:20:000000:222 (единое землепользование)	
1.	Правообладатель (правообладатели):	1.1.	Акционерное общество "Красногорский комбинат автофургонов", ИНН: 1203000128
2.	Вид, номер и дата государственной регистрации права:	2.1.	Собственность, № 16:20:000000:222-16/122/2022-6 от 25.01.2022
3.	Ограничение прав и обременение объекта недвижимости:		не зарегистрировано
4.	Договоры участия в долевом строительстве:		данные отсутствуют
5.	Заявленные в судебном порядке права требования:		данные отсутствуют
6.	Сведения о возражении в отношении зарегистрированного права:		данные отсутствуют
7.	Сведения о наличии решения об изъятии объекта недвижимости для государственных и муниципальных нужд:		данные отсутствуют
8.	Сведения о невозможности государственной регистрации без личного участия правообладателя или его законного представителя:		
9.	Правопритязания и сведения о наличии поступивших, но не рассмотренных заявлений о проведении государственной регистрации права (перехода, прекращения права), ограничения права или обременения объекта недвижимости, сделки в отношении объекта недвижимости:		данные отсутствуют
10.	Сведения об осуществлении государственной регистрации сделки, права, ограничения права без необходимого в силу закона согласия третьего лица, органа:		данные отсутствуют
11.	Сведения о невозможности государственной регистрации перехода, прекращения, ограничения права на земельный участок из земель сельскохозяйственного назначения:		

Государственный регистратор		ФГИС ЕГРН
полное наименование должности	подпись	инициалы, фамилия

М.П.

Выписка из Единого государственного реестра недвижимости об объекте недвижимости
Описание местоположения земельного участка

Земельный участок			
(вид объекта недвижимости)			
Лист № ___ Раздела 3	Всего листов раздела 3 : ___	Всего разделов: ___	Всего листов выписки: ___
01.12.2022 № 99/2022/509822617			
Кадастровый номер:		16:20:000000:222 (единое землепользование)	

План (чертеж, схема) земельного участка		
		
Масштаб 1: данные отсутствуют	Условные обозначения:	

Государственный регистратор		ФГИС ЕГРН
полное наименование должности	подпись	инициалы, фамилия

М.П.

Выписка из Единого государственного реестра недвижимости об объекте недвижимости
Описание местоположения земельного участка

Земельный участок			
(вид объекта недвижимости)			
Лист № ___ Раздела 3	Всего листов раздела 3 : ___	Всего разделов: ___	Всего листов выписки: ___
01.12.2022 № 99/2022/509822617			
Кадастровый номер:		16:20:000000:222 (единое землепользование)	

План (чертеж, схема) земельного участка			
Масштаб 1: данные отсутствуют	Условные обозначения:		

Государственный регистратор		ФГИС ЕГРН
полное наименование должности	подпись	инициалы, фамилия

М.П.

Выписка из Единого государственного реестра недвижимости об объекте недвижимости
Описание местоположения земельного участка

Земельный участок			
(вид объекта недвижимости)			
Лист № ___ Раздела 3	Всего листов раздела 3 : ___	Всего разделов: ___	Всего листов выписки: ___
01.12.2022 № 99/2022/509822617			
Кадастровый номер:		16:20:000000:222 (единое землепользование)	

План (чертеж, схема) земельного участка			
Масштаб 1: данные отсутствуют	Условные обозначения:		

Государственный регистратор		ФГИС ЕГРН
полное наименование должности	подпись	инициалы, фамилия

М.П.

Выписка из Единого государственного реестра недвижимости об объекте недвижимости
Описание местоположения земельного участка

Земельный участок			
(вид объекта недвижимости)			
Лист № <u> </u> Раздела <u>3.2</u>	Всего листов раздела <u>3.2</u> : <u> </u>	Всего разделов: <u> </u>	Всего листов выписки: <u> </u>
01.12.2022 № 99/2022/509822617			
Кадастровый номер:		16:20:000000:222 (единое землепользование)	

Сведения о характерных точках границы земельного участка

Система координат

Зона №

Номер точки	Координаты		Описание закрепления на местности	Средняя квадратическая погрешность определения координат характерных точек границ земельного участка, м
	X	Y		
1	2	3	4	5
1	498594.83	1286366.59	данные отсутствуют	2.5
2	498566.64	1286363.82	данные отсутствуют	2.5
3	498535.62	1286364.41	данные отсутствуют	2.5
4	498536.12	1286376.42	данные отсутствуют	2.5
5	498535.3	1286379.4	данные отсутствуют	2.5
6	498508.8	1286379.33	данные отсутствуют	2.5
7	498389.9	1286385.28	данные отсутствуют	2.5
8	498217.77	1286390.33	данные отсутствуют	2.5
9	498145.71	1286392.53	данные отсутствуют	2.5
10	498144.8	1286388.26	данные отсутствуют	2.5
11	498145.03	1286377.52	данные отсутствуют	2.5
12	498091.24	1286378.86	данные отсутствуют	2.5
13	498093.85	1286397.17	данные отсутствуют	2.5
14	498091.46	1286403.62	данные отсутствуют	2.5
15	498090.14	1286406.84	данные отсутствуют	2.5

Государственный регистратор		ФГИС ЕГРН
полное наименование должности	подпись	инициалы, фамилия

М.П.

Выписка из Единого государственного реестра недвижимости об объекте недвижимости
Описание местоположения земельного участка

Земельный участок			
(вид объекта недвижимости)			
Лист № ___ Раздела 3.2	Всего листов раздела 3.2 : ___	Всего разделов: ___	Всего листов выписки: ___
01.12.2022 № 99/2022/509822617			
Кадастровый номер:		16:20:000000:222 (единое землепользование)	

Сведения о характерных точках границы земельного участка

Система координат

Зона №

Номер точки	Координаты		Описание закрепления на местности	Средняя квадратическая погрешность определения координат характерных точек границ земельного участка, м
	X	Y		
1	2	3	4	5
16	498043.39	1286499.6	данные отсутствуют	2.5
17	498015.31	1286550.01	данные отсутствуют	2.5
18	498011.84	1286560.44	данные отсутствуют	2.5
19	498008.46	1286578.12	данные отсутствуют	2.5
20	498006.45	1286589.82	данные отсутствуют	2.5
21	498004.2	1286601.78	данные отсутствуют	2.5
22	498007.16	1286626.61	данные отсутствуют	2.5
23	498014.52	1286656.52	данные отсутствуют	2.5
24	498016.23	1286662.3	данные отсутствуют	2.5
25	498434.25	1286650.04	данные отсутствуют	2.5
26	498436.45	1286640.32	данные отсутствуют	2.5
27	498435.45	1286604.8	данные отсутствуют	2.5
28	498437.52	1286589.59	данные отсутствуют	2.5
29	498438.48	1286580.11	данные отсутствуют	2.5
30	498430.37	1286573.43	данные отсутствуют	2.5

Государственный регистратор		ФГИС ЕГРН
полное наименование должности	ПОДПИСЬ	инициалы, фамилия

М.П.

Выписка из Единого государственного реестра недвижимости об объекте недвижимости
Описание местоположения земельного участка

Земельный участок			
(вид объекта недвижимости)			
Лист № ___ Раздела 3.2	Всего листов раздела 3.2 : ___	Всего разделов: ___	Всего листов выписки: ___
01.12.2022 № 99/2022/509822617			
Кадастровый номер:		16:20:000000:222 (единое землепользование)	

Сведения о характерных точках границы земельного участка				
Система координат				
Зона №				
Номер точки	Координаты		Описание закрепления на местности	Средняя квадратическая погрешность определения координат характерных точек границ земельного участка, м
	X	Y		
1	2	3	4	5
31	498438.01	1286543.84	данные отсутствуют	2.5
32	498450.02	1286520.1	данные отсутствуют	2.5
33	498472.61	1286504.58	данные отсутствуют	2.5
34	498493.26	1286486.02	данные отсутствуют	2.5
35	498518.6	1286458.56	данные отсутствуют	2.5
36	498540.6	1286435.52	данные отсутствуют	2.5
37	498553.81	1286414.31	данные отсутствуют	2.5
38	498561.13	1286399.21	данные отсутствуют	2.5
39	498571.69	1286384.68	данные отсутствуют	2.5
40	498591.54	1286369.36	данные отсутствуют	2.5
41	498592.8	1286368.64	данные отсутствуют	2.5
42	497656.16	1287113.09	данные отсутствуют	данные отсутствуют
43	497809.41	1287162.85	данные отсутствуют	данные отсутствуют
44	497886.6	1286925.09	данные отсутствуют	данные отсутствуют
45	497733.28	1286875.31	данные отсутствуют	данные отсутствуют

Государственный регистратор		ФГИС ЕГРН
полное наименование должности	подпись	инициалы, фамилия

М.П.

Выписка из Единого государственного реестра недвижимости об объекте недвижимости
Описание местоположения земельного участка

Земельный участок			
(вид объекта недвижимости)			
Лист № ___ Раздела 3.2	Всего листов раздела 3.2 : ___	Всего разделов: ___	Всего листов выписки: ___
01.12.2022 № 99/2022/509822617			
Кадастровый номер:		16:20:000000:222 (единое землепользование)	

Сведения о характерных точках границы земельного участка				
Система координат				
Зона №				
Номер точки	Координаты		Описание закрепления на местности	Средняя квадратическая погрешность определения координат характерных точек границ земельного участка, м
	X	Y		
1	2	3	4	5
46	497740.71	1286852.42	данные отсутствуют	данные отсутствуют
47	497754.13	1286855.4	данные отсутствуют	данные отсутствуют
48	497769.25	1286811.47	данные отсутствуют	данные отсутствуют
49	497784.08	1286768.12	данные отсутствуют	данные отсутствуют
50	497769.02	1286765.12	данные отсутствуют	данные отсутствуют
51	497773.46	1286751.44	данные отсутствуют	данные отсутствуют
52	497788.89	1286754.66	данные отсутствуют	данные отсутствуют
53	497803.86	1286682.72	данные отсутствуют	данные отсутствуют
54	497796.25	1286681.15	данные отсутствуют	данные отсутствуют
55	497798.11	1286675.44	данные отсутствуют	данные отсутствуют
56	497823.74	1286679.92	данные отсутствуют	данные отсутствуют
57	497823.25	1286691.41	данные отсутствуют	данные отсутствуют
58	497839.64	1286696.26	данные отсутствуют	данные отсутствуют
59	497872.61	1286698.22	данные отсутствуют	данные отсутствуют
60	497894.06	1286700.44	данные отсутствуют	данные отсутствуют

Государственный регистратор		ФГИС ЕГРН
полное наименование должности	подпись	инициалы, фамилия

М.П.

Выписка из Единого государственного реестра недвижимости об объекте недвижимости
Описание местоположения земельного участка

Земельный участок			
(вид объекта недвижимости)			
Лист № ___ Раздела 3.2	Всего листов раздела 3.2 : ___	Всего разделов: ___	Всего листов выписки: ___
01.12.2022 № 99/2022/509822617			
Кадастровый номер:		16:20:000000:222 (единое землепользование)	

Сведения о характерных точках границы земельного участка				
Система координат				
Зона №				
Номер точки	Координаты		Описание закрепления на местности	Средняя квадратическая погрешность определения координат характерных точек границ земельного участка, м
	X	Y		
1	2	3	4	5
61	497913.76	1286702.86	данные отсутствуют	данные отсутствуют
62	497920.06	1286701	данные отсутствуют	данные отсутствуют
63	497924.71	1286693.6	данные отсутствуют	данные отсутствуют
64	497931.46	1286682.24	данные отсутствуют	данные отсутствуют
65	497937.37	1286674.87	данные отсутствуют	данные отсутствуют
66	497942.52	1286667.98	данные отсутствуют	данные отсутствуют
67	497944.47	1286658.27	данные отсутствуют	данные отсутствуют
68	497944.64	1286650.76	данные отсутствуют	данные отсутствуют
69	497939.74	1286646.15	данные отсутствуют	данные отсутствуют
70	497934.01	1286644.78	данные отсутствуют	данные отсутствуют
71	497925.66	1286649.6	данные отсутствуют	данные отсутствуют
72	497965.6	1286582.7	данные отсутствуют	данные отсутствуют
73	497984.52	1286574.85	данные отсутствуют	данные отсутствуют
74	497993.15	1286557.29	данные отсутствуют	данные отсутствуют
75	497989.52	1286574.71	данные отсутствуют	данные отсутствуют

Государственный регистратор		ФГИС ЕГРН
полное наименование должности	подпись	инициалы, фамилия

М.П.

Выписка из Единого государственного реестра недвижимости об объекте недвижимости
Описание местоположения земельного участка

Земельный участок			
(вид объекта недвижимости)			
Лист № ___ Раздела 3.2	Всего листов раздела 3.2 : ___	Всего разделов: ___	Всего листов выписки: ___
01.12.2022 № 99/2022/509822617			
Кадастровый номер:		16:20:000000:222 (единое землепользование)	

Сведения о характерных точках границы земельного участка				
Система координат				
Зона №				
Номер точки	Координаты		Описание закрепления на местности	Средняя квадратическая погрешность определения координат характерных точек границ земельного участка, м
	X	Y		
1	2	3	4	5
76	497985.2	1286601.37	данные отсутствуют	данные отсутствуют
77	497988.58	1286630.21	данные отсутствуют	данные отсутствуют
78	497996.41	1286661.63	данные отсутствуют	данные отсутствуют
79	498017.89	1286734.92	данные отсутствуют	данные отсутствуют
80	498027.36	1286767.23	данные отсутствуют	данные отсутствуют
81	498046.39	1286849.27	данные отсутствуют	данные отсутствуют
82	498123.79	1286854.68	данные отсутствуют	данные отсутствуют
83	498122.97	1286877.99	данные отсутствуют	данные отсутствуют
84	498122.51	1286891.06	данные отсутствуют	данные отсутствуют
85	498122.42	1286891.06	данные отсутствуют	данные отсутствуют
86	498119.04	1286878.05	данные отсутствуют	данные отсутствуют
87	498108.42	1286871.57	данные отсутствуют	данные отсутствуют
88	498100.73	1286868.9	данные отсутствуют	данные отсутствуют
89	498091.18	1286871.2	данные отсутствуют	данные отсутствуют
90	498080.28	1286877.97	данные отсутствуют	данные отсутствуют

Государственный регистратор		ФГИС ЕГРН
полное наименование должности	ПОДПИСЬ	инициалы, фамилия

М.П.

Выписка из Единого государственного реестра недвижимости об объекте недвижимости
Описание местоположения земельного участка

Земельный участок			
(вид объекта недвижимости)			
Лист № ___ Раздела 3.2	Всего листов раздела 3.2 : ___	Всего разделов: ___	Всего листов выписки: ___
01.12.2022 № 99/2022/509822617			
Кадастровый номер:		16:20:000000:222 (единое землепользование)	

Сведения о характерных точках границы земельного участка				
Система координат				
Зона №				
Номер точки	Координаты		Описание закрепления на местности	Средняя квадратическая погрешность определения координат характерных точек границ земельного участка, м
	X	Y		
1	2	3	4	5
91	498072.23	1286891.8	данные отсутствуют	данные отсутствуют
92	498069	1286902.48	данные отсутствуют	данные отсутствуют
93	498069.24	1286914.49	данные отсутствуют	данные отсутствуют
94	498070.87	1286932.27	данные отсутствуют	данные отсутствуют
95	498078.05	1286946.93	данные отсутствуют	данные отсутствуют
96	498081.76	1286960.51	данные отсутствуют	данные отсутствуют
97	498090.16	1286972.17	данные отсутствуют	данные отсутствуют
98	498090.89	1286977.71	данные отсутствуют	данные отсутствуют
99	498095.36	1287002.31	данные отсутствуют	данные отсутствуют
100	498109.65	1287024.12	данные отсутствуют	данные отсутствуют
101	498125.45	1287056.96	данные отсутствуют	данные отсутствуют
102	498140.74	1287078.3	данные отсутствуют	данные отсутствуют
103	498156.76	1287100.89	данные отсутствуют	данные отсутствуют
104	498163.04	1287111.78	данные отсутствуют	данные отсутствуют
105	498178.02	1287147.6	данные отсутствуют	данные отсутствуют

Государственный регистратор		ФГИС ЕГРН
полное наименование должности	подпись	инициалы, фамилия

М.П.

Выписка из Единого государственного реестра недвижимости об объекте недвижимости
Описание местоположения земельного участка

Земельный участок			
(вид объекта недвижимости)			
Лист № ___ Раздела 3.2	Всего листов раздела 3.2 : ___	Всего разделов: ___	Всего листов выписки: ___
01.12.2022 № 99/2022/509822617			
Кадастровый номер:		16:20:000000:222 (единое землепользование)	

Сведения о характерных точках границы земельного участка				
Система координат				
Зона №				
Номер точки	Координаты		Описание закрепления на местности	Средняя квадратическая погрешность определения координат характерных точек границ земельного участка, м
	X	Y		
1	2	3	4	5
106	498192.73	1287172.67	данные отсутствуют	данные отсутствуют
107	498198.28	1287182.3	данные отсутствуют	данные отсутствуют
108	498198.18	1287186.79	данные отсутствуют	данные отсутствуют
109	498193.01	1287194.93	данные отсутствуют	данные отсутствуют
110	498183.15	1287211.47	данные отсутствуют	данные отсутствуют
111	498172.51	1287229.5	данные отсутствуют	данные отсутствуют
112	498162.72	1287243.29	данные отсутствуют	данные отсутствуют
113	498156.26	1287252.65	данные отсутствуют	данные отсутствуют
114	498156	1287264.9	данные отсутствуют	данные отсутствуют
115	498157.46	1287278.43	данные отсутствуют	данные отсутствуют
116	498159.74	1287288.48	данные отсутствуют	данные отсутствуют
117	498155.89	1287293.4	данные отсутствуют	данные отсутствуют
118	498148.13	1287305.24	данные отсутствуют	данные отсутствуют
119	498136.99	1287323.5	данные отсутствуют	данные отсутствуют
120	498127.53	1287344.8	данные отсутствуют	данные отсутствуют

Государственный регистратор		ФГИС ЕГРН
полное наименование должности	подпись	инициалы, фамилия

М.П.

Выписка из Единого государственного реестра недвижимости об объекте недвижимости
Описание местоположения земельного участка

Земельный участок			
(вид объекта недвижимости)			
Лист № ___ Раздела 3.2	Всего листов раздела 3.2 : ___	Всего разделов: ___	Всего листов выписки: ___
01.12.2022 № 99/2022/509822617			
Кадастровый номер:		16:20:000000:222 (единое землепользование)	

Сведения о характерных точках границы земельного участка				
Система координат				
Зона №				
Номер точки	Координаты		Описание закрепления на местности	Средняя квадратическая погрешность определения координат характерных точек границ земельного участка, м
	X	Y		
1	2	3	4	5
121	498124.69	1287360.49	данные отсутствуют	данные отсутствуют
122	498118.73	1287370.12	данные отсутствуют	данные отсутствуют
123	498103.48	1287382.04	данные отсутствуют	данные отсутствуют
124	498092.55	1287390.06	данные отсутствуют	данные отсутствуют
125	498075.13	1287397.94	данные отсутствуют	данные отсутствуют
126	498059.75	1287404.11	данные отсутствуют	данные отсутствуют
127	498044.7	1287406.28	данные отсутствуют	данные отсутствуют
128	498025.15	1287408.36	данные отсутствуют	данные отсутствуют
129	498002.09	1287411.12	данные отсутствуют	данные отсутствуют
130	497986.02	1287414.02	данные отсутствуют	данные отсутствуют
131	497967.31	1287423.62	данные отсутствуют	данные отсутствуют
132	497958.2	1287428.68	данные отсутствуют	данные отсутствуют
133	497952.88	1287432.07	данные отсутствуют	данные отсутствуют
134	497944.96	1287427.65	данные отсутствуют	данные отсутствуют
135	497936.24	1287426.21	данные отсутствуют	данные отсутствуют

Государственный регистратор		ФГИС ЕГРН
полное наименование должности	подпись	инициалы, фамилия

М.П.

Выписка из Единого государственного реестра недвижимости об объекте недвижимости
Описание местоположения земельного участка

Земельный участок			
(вид объекта недвижимости)			
Лист № ___ Раздела 3.2	Всего листов раздела 3.2 : ___	Всего разделов: ___	Всего листов выписки: ___
01.12.2022 № 99/2022/509822617			
Кадастровый номер:		16:20:000000:222 (единое землепользование)	

Сведения о характерных точках границы земельного участка				
Система координат				
Зона №				
Номер точки	Координаты		Описание закрепления на местности	Средняя квадратическая погрешность определения координат характерных точек границ земельного участка, м
	X	Y		
1	2	3	4	5
136	497929.24	1287426.56	данные отсутствуют	данные отсутствуют
137	497923.86	1287432.44	данные отсутствуют	данные отсутствуют
138	497920.79	1287435.63	данные отсутствуют	данные отсутствуют
139	497915.44	1287428.76	данные отсутствуют	данные отсутствуют
140	497902.09	1287421.48	данные отсутствуют	данные отсутствуют
141	497898.45	1287416.4	данные отсутствуют	данные отсутствуют
142	497899.36	1287408.66	данные отсутствуют	данные отсутствуют
143	497897.5	1287402.38	данные отсутствуют	данные отсутствуют
144	497891.33	1287398.49	данные отсутствуют	данные отсутствуют
145	497879.88	1287396.24	данные отсутствуют	данные отсутствуют
146	497870.31	1287399.29	данные отсутствуют	данные отсутствуют
147	497849.08	1287410.08	данные отсутствуют	данные отсутствуют
148	497822.04	1287423.01	данные отсутствуют	данные отсутствуют
149	497812.38	1287430.55	данные отсутствуют	данные отсутствуют
150	497812.13	1287430.55	данные отсутствуют	данные отсутствуют

Государственный регистратор		ФГИС ЕГРН
полное наименование должности	подпись	инициалы, фамилия

М.П.

Выписка из Единого государственного реестра недвижимости об объекте недвижимости
Описание местоположения земельного участка

Земельный участок			
(вид объекта недвижимости)			
Лист № ___ Раздела 3.2	Всего листов раздела 3.2 : ___	Всего разделов: ___	Всего листов выписки: ___
01.12.2022 № 99/2022/509822617			
Кадастровый номер:		16:20:000000:222 (единое землепользование)	

Сведения о характерных точках границы земельного участка				
Система координат				
Зона №				
Номер точки	Координаты		Описание закрепления на местности	Средняя квадратическая погрешность определения координат характерных точек границ земельного участка, м
	X	Y		
1	2	3	4	5
151	497790.03	1287423.57	данные отсутствуют	данные отсутствуют
152	497773.68	1287416.22	данные отсутствуют	данные отсутствуют
153	497759.86	1287407.67	данные отсутствуют	данные отсутствуют
154	497750.47	1287402.47	данные отсутствуют	данные отсутствуют
155	497742.74	1287389.8	данные отсутствуют	данные отсутствуют
156	497740.39	1287383	данные отсутствуют	данные отсутствуют
157	497738.61	1287372.96	данные отсутствуют	данные отсутствуют
158	497740.34	1287362.24	данные отсутствуют	данные отсутствуют
159	497744.21	1287356.58	данные отсутствуют	данные отсутствуют
160	497748.05	1287352.16	данные отсутствуют	данные отсутствуют
161	497754.4	1287347.79	данные отсутствуют	данные отсутствуют
162	497758.99	1287343.39	данные отсутствуют	данные отсутствуют
163	497765.6	1287338.53	данные отсутствуют	данные отсутствуют
164	497769.97	1287332.88	данные отсутствуют	данные отсутствуют
165	497769.66	1287324.12	данные отсутствуют	данные отсутствуют

Государственный регистратор		ФГИС ЕГРН
полное наименование должности	подпись	инициалы, фамилия

М.П.

Выписка из Единого государственного реестра недвижимости об объекте недвижимости
Описание местоположения земельного участка

Земельный участок			
(вид объекта недвижимости)			
Лист № ___ Раздела 3.2	Всего листов раздела 3.2 : ___	Всего разделов: ___	Всего листов выписки: ___
01.12.2022 № 99/2022/509822617			
Кадастровый номер:		16:20:000000:222 (единое землепользование)	

Сведения о характерных точках границы земельного участка				
Система координат				
Зона №				
Номер точки	Координаты		Описание закрепления на местности	Средняя квадратическая погрешность определения координат характерных точек границ земельного участка, м
	X	Y		
1	2	3	4	5
166	497764.77	1287318.76	данные отсутствуют	данные отсутствуют
167	497761.66	1287312.45	данные отсутствуют	данные отсутствуют
168	497763.11	1287302.98	данные отсутствуют	данные отсутствуют
169	497760.78	1287295.17	данные отсутствуют	данные отсутствуют
170	497757.66	1287288.86	данные отсутствуют	данные отсутствуют
171	497753.27	1287283.76	данные отсутствуют	данные отсутствуют
172	497748.37	1287279.15	данные отсутствуют	данные отсутствуют
173	497742.19	1287275.77	данные отсутствуют	данные отсутствуют
174	497733.97	1287274.34	данные отсутствуют	данные отсутствуют
175	497726.17	1287276.68	данные отсутствуют	данные отсутствуют
176	497720.34	1287280.3	данные отсутствуют	данные отсутствуют
177	497715.23	1287285.44	данные отсутствуют	данные отсутствуют
178	497711.85	1287291.62	данные отсутствуют	данные отсутствуют
179	497707.22	1287297.27	данные отсутствуют	данные отсутствуют
180	497703.34	1287303.44	данные отсутствуют	данные отсутствуют

Государственный регистратор		ФГИС ЕГРН
полное наименование должности	подпись	инициалы, фамилия

М.П.

Выписка из Единого государственного реестра недвижимости об объекте недвижимости
Описание местоположения земельного участка

Земельный участок			
(вид объекта недвижимости)			
Лист № ___ Раздела 3.2	Всего листов раздела 3.2 : ___	Всего разделов: ___	Всего листов выписки: ___
01.12.2022 № 99/2022/509822617			
Кадастровый номер:		16:20:000000:222 (единое землепользование)	

Сведения о характерных точках границы земельного участка

Система координат

Зона №

Номер точки	Координаты		Описание закрепления на местности	Средняя квадратическая погрешность определения координат характерных точек границ земельного участка, м
	X	Y		
1	2	3	4	5
181	497698.23	1287308.58	данные отсутствуют	данные отсутствуют
182	497691.65	1287312.19	данные отсутствуют	данные отсутствуют
183	497684.71	1287309.54	данные отсутствуют	данные отсутствуют
184	497679.31	1287304.93	данные отсутствуют	данные отсутствуют
185	497678.74	1287296.16	данные отсутствуют	данные отсутствуют
186	497682.62	1287290.5	данные отсутствуют	данные отсутствуют
187	497686	1287284.07	данные отсутствуют	данные отсутствуют
188	497691.85	1287279.69	данные отсутствуют	данные отсутствуют
189	497696.94	1287275.55	данные отсутствуют	данные отсутствуют
190	497702.3	1287270.42	данные отсутствуют	данные отсутствуют
191	497705.43	1287264.23	данные отсутствуют	данные отсутствуют
192	497709.31	1287258.56	данные отсутствуют	данные отсутствуют
193	497711.48	1287250.36	данные отсутствуют	данные отсутствуют
194	497712.92	1287241.64	данные отсутствуют	данные отсутствуют
195	497711.38	1287231.85	данные отсутствуют	данные отсутствуют

Государственный регистратор		ФГИС ЕГРН
полное наименование должности	ПОДПИСЬ	инициалы, фамилия

М.П.

Выписка из Единого государственного реестра недвижимости об объекте недвижимости
Описание местоположения земельного участка

Земельный участок			
(вид объекта недвижимости)			
Лист № ___ Раздела 3.2	Всего листов раздела 3.2 : ___	Всего разделов: ___	Всего листов выписки: ___
01.12.2022 № 99/2022/509822617			
Кадастровый номер:		16:20:000000:222 (единое землепользование)	

Сведения о характерных точках границы земельного участка				
Система координат				
Зона №				
Номер точки	Координаты		Описание закрепления на местности	Средняя квадратическая погрешность определения координат характерных точек границ земельного участка, м
	X	Y		
1	2	3	4	5
196	497707.51	1287225.52	данные отсутствуют	данные отсутствуют
197	497703.38	1287220.43	данные отсутствуют	данные отсутствуют
198	497697.74	1287215.06	данные отсутствуют	данные отсутствуют
199	497690.77	1287213.66	данные отсутствуют	данные отсутствуют
200	497682.97	1287215.99	данные отсутствуют	данные отсутствуют
201	497677.85	1287221.13	данные отсутствуют	данные отсутствуют
202	497672.64	1287231.02	данные отсутствуют	данные отсутствуют
203	497669.36	1287232.45	данные отсутствуют	данные отсутствуют
204	497663.68	1287229.08	данные отсутствуют	данные отсутствуют
205	497663.3	1287223.82	данные отсутствуют	данные отсутствуют
206	497665.89	1287219.63	данные отсутствуют	данные отсутствуют
207	497674.86	1287209.06	данные отсутствуют	данные отсутствуют
208	497677.51	1287202.12	данные отсутствуют	данные отсутствуют
209	497679.68	1287194.42	данные отсутствуют	данные отсутствуют
210	497679.9	1287184.17	данные отсутствуют	данные отсутствуют

Государственный регистратор		ФГИС ЕГРН
полное наименование должности	ПОДПИСЬ	инициалы, фамилия

М.П.

Выписка из Единого государственного реестра недвижимости об объекте недвижимости
Описание местоположения земельного участка

Земельный участок			
(вид объекта недвижимости)			
Лист № ___ Раздела 3.2	Всего листов раздела 3.2 : ___	Всего разделов: ___	Всего листов выписки: ___
01.12.2022 № 99/2022/509822617			
Кадастровый номер:		16:20:000000:222 (единое землепользование)	

Сведения о характерных точках границы земельного участка				
Система координат				
Зона №				
Номер точки	Координаты		Описание закрепления на местности	Средняя квадратическая погрешность определения координат характерных точек границ земельного участка, м
	X	Y		
1	2	3	4	5
211	497674.23	1287180.3	данные отсутствуют	данные отсутствуют
212	497664.72	1287180.84	данные отсутствуют	данные отсутствуют
213	497659.61	1287185.74	данные отсутствуют	данные отсутствуют
214	497655.48	1287191.9	данные отсутствуют	данные отсутствуют
215	497652.41	1287195.08	данные отсутствуют	данные отсутствуют
216	497649.16	1287195.01	данные отсутствуют	данные отсутствуют
217	497647.24	1287191.22	данные отсутствуют	данные отсутствуют
218	497650.09	1287186.78	данные отсутствуют	данные отсутствуют
219	497653.18	1287182.35	данные отсутствуют	данные отсутствуют
220	497658.56	1287176.21	данные отсутствуют	данные отсутствуют
221	497656.74	1287167.92	данные отсутствуют	данные отсутствуют
222	497650.63	1287161.54	данные отсутствуют	данные отсутствуют
223	497641.96	1287156.88	данные отсутствуют	данные отсутствуют
224	497831.51	1286706.52	данные отсутствуют	данные отсутствуют
225	497829.03	1286703.91	данные отсутствуют	данные отсутствуют

Государственный регистратор		ФГИС ЕГРН
полное наименование должности	подпись	инициалы, фамилия

М.П.

Выписка из Единого государственного реестра недвижимости об объекте недвижимости
Описание местоположения земельного участка

Земельный участок			
(вид объекта недвижимости)			
Лист № ___ Раздела 3.2	Всего листов раздела 3.2 : ___	Всего разделов: ___	Всего листов выписки: ___
01.12.2022 № 99/2022/509822617			
Кадастровый номер:		16:20:000000:222 (единое землепользование)	

Сведения о характерных точках границы земельного участка				
Система координат				
Зона №				
Номер точки	Координаты		Описание закрепления на местности	Средняя квадратическая погрешность определения координат характерных точек границ земельного участка, м
	X	Y		
1	2	3	4	5
226	497826.42	1286706.39	данные отсутствуют	данные отсутствуют
227	497828.9	1286709	данные отсутствуют	данные отсутствуют
228	497958.7	1286748.14	данные отсутствуют	данные отсутствуют
229	497961.02	1286750.58	данные отсутствуют	данные отсутствуют
230	497963.46	1286748.27	данные отсутствуют	данные отсутствуют
231	497961.14	1286745.83	данные отсутствуют	данные отсутствуют
232	497964.53	1286846.71	данные отсутствуют	данные отсутствуют
233	497962.05	1286844.1	данные отсутствуют	данные отсутствуют
234	497959.44	1286846.58	данные отсутствуют	данные отсутствуют
235	497961.93	1286849.19	данные отсутствуют	данные отсутствуют
236	498082.73	1286971.22	данные отсутствуют	данные отсутствуют
237	498080.24	1286968.61	данные отсутствуют	данные отсутствуют
238	498077.64	1286971.1	данные отсутствуют	данные отсутствуют
239	498080.12	1286973.7	данные отсутствуют	данные отсутствуют
240	497901.26	1286784.35	данные отсутствуют	данные отсутствуют

Государственный регистратор		ФГИС ЕГРН
полное наименование должности	подпись	инициалы, фамилия

М.П.

Выписка из Единого государственного реестра недвижимости об объекте недвижимости
Описание местоположения земельного участка

Земельный участок			
(вид объекта недвижимости)			
Лист № ___ Раздела 3.2	Всего листов раздела 3.2 : ___	Всего разделов: ___	Всего листов выписки: ___
01.12.2022 № 99/2022/509822617			
Кадастровый номер:		16:20:000000:222 (единое землепользование)	

Сведения о характерных точках границы земельного участка				
Система координат				
Зона №				
Номер точки	Координаты		Описание закрепления на местности	Средняя квадратическая погрешность определения координат характерных точек границ земельного участка, м
	X	Y		
1	2	3	4	5
241	497898.04	1286783.04	данные отсутствуют	данные отсутствуют
242	497892.3	1286782.41	данные отсутствуют	данные отсутствуют
243	497887.99	1286784.82	данные отсутствуют	данные отсутствуют
244	497884.68	1286788	данные отсутствуют	данные отсутствуют
245	497883.32	1286792.97	данные отсутствуют	данные отсутствуют
246	497884.47	1286797.5	данные отсутствуют	данные отсутствуют
247	497887.67	1286800.07	данные отсутствуют	данные отсутствуют
248	497890.1	1286803.37	данные отсутствуют	данные отсутствуют
249	497894.57	1286804.71	данные отсутствуют	данные отсутствуют
250	497899.56	1286805.32	данные отсутствуют	данные отсутствуют
251	497904.09	1286803.67	данные отсутствуют	данные отсутствуют
252	497907.26	1286795.99	данные отсутствуют	данные отсутствуют
253	497906.91	1286788.98	данные отсутствуют	данные отсутствуют
254	497899.74	1286878.34	данные отсутствуют	данные отсутствуют
255	497896.75	1286877.77	данные отсутствуют	данные отсутствуют

Государственный регистратор		ФГИС ЕГРН
полное наименование должности	подпись	инициалы, фамилия

М.П.

Выписка из Единого государственного реестра недвижимости об объекте недвижимости
Описание местоположения земельного участка

Земельный участок			
(вид объекта недвижимости)			
Лист № ___ Раздела 3.2	Всего листов раздела 3.2 : ___	Всего разделов: ___	Всего листов выписки: ___
01.12.2022 № 99/2022/509822617			
Кадастровый номер:		16:20:000000:222 (единое землепользование)	

Сведения о характерных точках границы земельного участка				
Система координат				
Зона №				
Номер точки	Координаты		Описание закрепления на местности	Средняя квадратическая погрешность определения координат характерных точек границ земельного участка, м
	X	Y		
1	2	3	4	5
256	497890.99	1286878.15	данные отсутствуют	данные отсутствуют
257	497888.43	1286881.34	данные отсутствуют	данные отсутствуют
258	497886.35	1286885.05	данные отсутствуют	данные отсутствуют
259	497884.25	1286889.51	данные отсутствуют	данные отсутствуют
260	497882.4	1286893.97	данные отсутствуют	данные отсутствуют
261	497880.85	1286897.61	данные отсутствуют	данные отсутствуют
262	497880.3	1286898.92	данные отсутствуют	данные отсутствуют
263	497880.93	1286904.19	данные отсутствуют	данные отсутствуют
264	497885.39	1286906.03	данные отсутствуют	данные отсутствуют
265	497889.09	1286908.61	данные отсутствуют	данные отсутствуют
266	497895.32	1286909.5	данные отсутствуют	данные отсутствуют
267	497897.49	1286908.94	данные отсутствуют	данные отсутствуют
268	497899.85	1286908.34	данные отсутствуют	данные отсутствуют
269	497903.66	1286905.17	данные отсутствуют	данные отсутствуют
270	497906.97	1286902.74	данные отсутствуют	данные отсутствуют

Государственный регистратор		ФГИС ЕГРН
полное наименование должности	подпись	инициалы, фамилия

М.П.

Выписка из Единого государственного реестра недвижимости об объекте недвижимости
Описание местоположения земельного участка

Земельный участок			
(вид объекта недвижимости)			
Лист № ___ Раздела 3.2	Всего листов раздела 3.2 : ___	Всего разделов: ___	Всего листов выписки: ___
01.12.2022 № 99/2022/509822617			
Кадастровый номер:		16:20:000000:222 (единое землепользование)	

Сведения о характерных точках границы земельного участка				
Система координат				
Зона №				
Номер точки	Координаты		Описание закрепления на местности	Средняя квадратическая погрешность определения координат характерных точек границ земельного участка, м
	X	Y		
1	2	3	4	5
271	497908.34	1286897.02	данные отсутствуют	данные отсутствуют
272	497908.46	1286891.28	данные отсутствуют	данные отсутствуют
273	497906.64	1286882.99	данные отсутствуют	данные отсутствуют
274	497934.74	1286995.36	данные отсутствуют	данные отсутствуют
275	497924.84	1286990.64	данные отсутствуют	данные отсутствуют
276	497920.8	1286992.06	данные отсутствуют	данные отсутствуют
277	497918.97	1286995.77	данные отсутствуют	данные отсутствуют
278	497916.89	1286999.47	данные отсутствуют	данные отсутствуют
279	497914.31	1287003.17	данные отсутствуют	данные отсутствуют
280	497912.97	1287007.64	данные отсутствуют	данные отсутствуют
281	497914.89	1287011.43	данные отсутствуют	данные отсутствуют
282	497917.32	1287014.74	данные отсутствуют	данные отсутствуют
283	497920.25	1287018.05	данные отсутствуют	данные отсутствуют
284	497924.71	1287019.9	данные отсутствуют	данные отсутствуют
285	497928.41	1287021.97	данные отсутствуют	данные отсутствуют

Государственный регистратор		ФГИС ЕГРН
полное наименование должности	подпись	инициалы, фамилия

М.П.

Выписка из Единого государственного реестра недвижимости об объекте недвижимости
Описание местоположения земельного участка

Земельный участок			
(вид объекта недвижимости)			
Лист № ___ Раздела 3.2	Всего листов раздела 3.2 : ___	Всего разделов: ___	Всего листов выписки: ___
01.12.2022 № 99/2022/509822617			
Кадастровый номер:		16:20:000000:222 (единое землепользование)	

Сведения о характерных точках границы земельного участка

Система координат

Зона №

Номер точки	Координаты		Описание закрепления на местности	Средняя квадратическая погрешность определения координат характерных точек границ земельного участка, м
	X	Y		
1	2	3	4	5
286	497933.68	1287021.34	данные отсутствуют	данные отсутствуют
287	497937.46	1287019.67	данные отсутствуют	данные отсутствуют
288	497940.77	1287017.24	данные отсутствуют	данные отсутствуют
289	497942.13	1287012.02	данные отсутствуют	данные отсутствуют
290	497942.25	1287006.27	данные отсутствуют	данные отсутствуют
291	497940.34	1287001.98	данные отсутствуют	данные отсутствуют
292	497918.02	1287098.51	данные отсутствуют	данные отсутствуют
293	497914.22	1287100.93	данные отсутствуют	данные отсутствуют
294	497910.17	1287102.85	данные отсутствуют	данные отсутствуют
295	497908.82	1287107.82	данные отсутствуют	данные отсутствуют
296	497905.75	1287111	данные отсутствуют	данные отсутствуют
297	497904.89	1287115.98	данные отсутствуют	данные отсутствуют
298	497905.53	1287121.25	данные отсутствуют	данные отсутствуют
299	497907.96	1287124.3	данные отсутствуют	данные отсутствуют
300	497910.38	1287128.35	данные отсутствуют	данные отсутствуют

Государственный регистратор		ФГИС ЕГРН
полное наименование должности	подпись	инициалы, фамилия

М.П.

Выписка из Единого государственного реестра недвижимости об объекте недвижимости
Описание местоположения земельного участка

Земельный участок			
(вид объекта недвижимости)			
Лист № ___ Раздела 3.2	Всего листов раздела 3.2 : ___	Всего разделов: ___	Всего листов выписки: ___
01.12.2022 № 99/2022/509822617			
Кадастровый номер:		16:20:000000:222 (единое землепользование)	

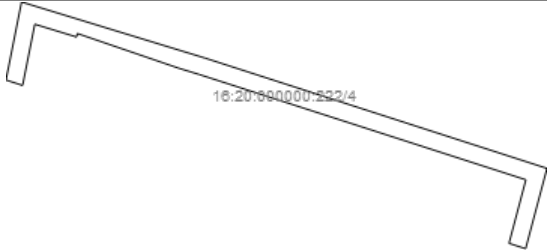
Сведения о характерных точках границы земельного участка				
Система координат				
Зона №				
Номер точки	Координаты		Описание закрепления на местности	Средняя квадратическая погрешность определения координат характерных точек границ земельного участка, м
	X	Y		
1	2	3	4	5
301	497915.34	1287130.21	данные отсутствуют	данные отсутствуют
302	497921.07	1287131.08	данные отсутствуют	данные отсутствуют
303	497924.86	1287129.16	данные отсутствуют	данные отсутствуют
304	497928.91	1287126.75	данные отсутствуют	данные отсутствуют
305	497930.75	1287123.04	данные отсутствуют	данные отсутствуют
306	497930.87	1287117.29	данные отсутствуют	данные отсутствуют
307	497930.48	1287112.28	данные отсутствуют	данные отсутствуют
308	497928.56	1287108.24	данные отсутствуют	данные отсутствуют
309	497924.21	1287101.15	данные отсутствуют	данные отсутствуют

Государственный регистратор		ФГИС ЕГРН
полное наименование должности	подпись	инициалы, фамилия

М.П.

Выписка из Единого государственного реестра недвижимости об объекте недвижимости
Сведения о частях земельного участка

Земельный участок			
(вид объекта недвижимости)			
Лист № __ Раздела 4	Всего листов раздела 4 : __	Всего разделов: __	Всего листов выписки: __
01.12.2022 № 99/2022/509822617			
Кадастровый номер:		16:20:000000:222 (единое землепользование)	

План (чертеж, схема) части земельного участка	Учетный номер части: 16:20:000000:222/4
	
Масштаб 1: данные отсутствуют	Условные обозначения:

Государственный регистратор		ФГИС ЕГРН
полное наименование должности	подпись	инициалы, фамилия

М.П.

Выписка из Единого государственного реестра недвижимости об объекте недвижимости
Сведения о частях земельного участка

Земельный участок			
(вид объекта недвижимости)			
Лист № ___ Раздела 4	Всего листов раздела 4 : ___	Всего разделов: ___	Всего листов выписки: ___
01.12.2022 № 99/2022/509822617			
Кадастровый номер:		16:20:000000:222 (единое землепользование)	

План (чертеж, схема) части земельного участка	Учетный номер части: 16:20:000000:222/5
	
Масштаб 1: данные отсутствуют	Условные обозначения:

Государственный регистратор		ФГИС ЕГРН
полное наименование должности	ПОДПИСЬ	инициалы, фамилия

М.П.

Выписка из Единого государственного реестра недвижимости об объекте недвижимости
Сведения о частях земельного участка

Земельный участок			
(вид объекта недвижимости)			
Лист № ___ Раздела 4	Всего листов раздела 4 : ___	Всего разделов: ___	Всего листов выписки: ___
01.12.2022 № 99/2022/509822617			
Кадастровый номер:		16:20:000000:222 (единое землепользование)	

План (чертеж, схема) части земельного участка	Учетный номер части: 16:20:000000:222/6
	
Масштаб 1: данные отсутствуют	Условные обозначения:

Государственный регистратор		ФГИС ЕГРН
полное наименование должности	ПОДПИСЬ	инициалы, фамилия

М.П.

Выписка из Единого государственного реестра недвижимости об объекте недвижимости
Сведения о частях земельного участка

Земельный участок			
(вид объекта недвижимости)			
Лист № ___ Раздела 4	Всего листов раздела 4 : ___	Всего разделов: ___	Всего листов выписки: ___
01.12.2022 № 99/2022/509822617			
Кадастровый номер:		16:20:000000:222 (единое землепользование)	

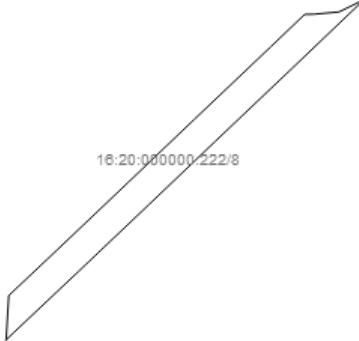
План (чертеж, схема) части земельного участка	Учетный номер части: 16:20:000000:222/7
	
Масштаб 1: данные отсутствуют	Условные обозначения:

Государственный регистратор		ФГИС ЕГРН
полное наименование должности	ПОДПИСЬ	инициалы, фамилия

М.П.

Выписка из Единого государственного реестра недвижимости об объекте недвижимости
Сведения о частях земельного участка

Земельный участок			
(вид объекта недвижимости)			
Лист № ___ Раздела 4	Всего листов раздела 4 : ___	Всего разделов: ___	Всего листов выписки: ___
01.12.2022 № 99/2022/509822617			
Кадастровый номер:		16:20:000000:222 (единое землепользование)	

План (чертеж, схема) части земельного участка	Учетный номер части: 16:20:000000:222/8
	
Масштаб 1: данные отсутствуют	Условные обозначения:

Государственный регистратор		ФГИС ЕГРН
полное наименование должности	подпись	инициалы, фамилия

М.П.

Выписка из Единого государственного реестра недвижимости об объекте недвижимости
Сведения о частях земельного участка

Земельный участок			
(вид объекта недвижимости)			
Лист № ___ Раздела 4	Всего листов раздела 4 : ___	Всего разделов: ___	Всего листов выписки: ___
01.12.2022 № 99/2022/509822617			
Кадастровый номер:		16:20:000000:222 (единое землепользование)	

План (чертеж, схема) части земельного участка	Учетный номер части: 16:20:000000:222/9
	
Масштаб 1: данные отсутствуют	Условные обозначения:

Государственный регистратор		ФГИС ЕГРН
полное наименование должности	подпись	инициалы, фамилия

М.П.

Выписка из Единого государственного реестра недвижимости об объекте недвижимости
Сведения о частях земельного участка

Земельный участок			
(вид объекта недвижимости)			
Лист № ___ Раздела 4	Всего листов раздела 4 : ___	Всего разделов: ___	Всего листов выписки: ___
01.12.2022 № 99/2022/509822617			
Кадастровый номер:		16:20:000000:222 (единое землепользование)	

План (чертеж, схема) части земельного участка	Учетный номер части: 16:20:000000:222/10
	
Масштаб 1: данные отсутствуют	Условные обозначения:

Государственный регистратор		ФГИС ЕГРН
полное наименование должности	подпись	инициалы, фамилия

М.П.

Выписка из Единого государственного реестра недвижимости об объекте недвижимости
Сведения о частях земельного участка

Земельный участок			
(вид объекта недвижимости)			
Лист № ___ Раздела 4	Всего листов раздела 4 : ___	Всего разделов: ___	Всего листов выписки: ___
01.12.2022 № 99/2022/509822617			
Кадастровый номер:		16:20:000000:222 (единое землепользование)	

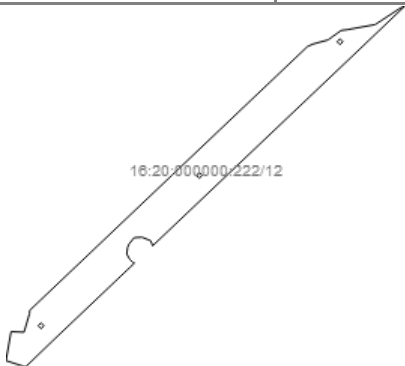
План (чертеж, схема) части земельного участка	Учетный номер части: 16:20:000000:222/11
	
Масштаб 1: данные отсутствуют	Условные обозначения:

Государственный регистратор		ФГИС ЕГРН
полное наименование должности	ПОДПИСЬ	инициалы, фамилия

М.П.

Выписка из Единого государственного реестра недвижимости об объекте недвижимости
Сведения о частях земельного участка

Земельный участок			
(вид объекта недвижимости)			
Лист № ___ Раздела 4	Всего листов раздела 4 : ___	Всего разделов: ___	Всего листов выписки: ___
01.12.2022 № 99/2022/509822617			
Кадастровый номер:		16:20:000000:222 (единое землепользование)	

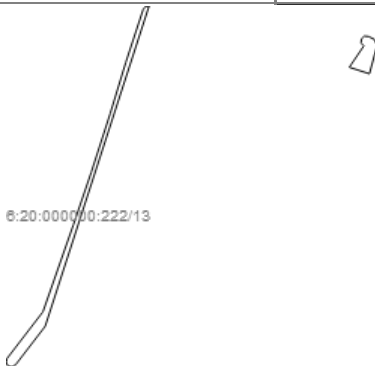
План (чертеж, схема) части земельного участка	Учетный номер части: 16:20:000000:222/12
	
Масштаб 1: данные отсутствуют	Условные обозначения:

Государственный регистратор		ФГИС ЕГРН
полное наименование должности	подпись	инициалы, фамилия

М.П.

Выписка из Единого государственного реестра недвижимости об объекте недвижимости
Сведения о частях земельного участка

Земельный участок			
(вид объекта недвижимости)			
Лист № ___ Раздела 4	Всего листов раздела 4 : ___	Всего разделов: ___	Всего листов выписки: ___
01.12.2022 № 99/2022/509822617			
Кадастровый номер:		16:20:000000:222 (единое землепользование)	


План (чертеж, схема) части земельного участка	Учетный номер части: 16:20:000000:222/13
	
Масштаб 1: данные отсутствуют	Условные обозначения:

Государственный регистратор		ФГИС ЕГРН
полное наименование должности	ПОДПИСЬ	инициалы, фамилия

М.П.

Выписка из Единого государственного реестра недвижимости об объекте недвижимости
Сведения о частях земельного участка

Земельный участок			
(вид объекта недвижимости)			
Лист № ___ Раздела 4	Всего листов раздела 4 : ___	Всего разделов: ___	Всего листов выписки: ___
01.12.2022 № 99/2022/509822617			
Кадастровый номер:		16:20:000000:222 (единое землепользование)	

План (чертеж, схема) части земельного участка	Учетный номер части: 16:20:000000:222/14
	
Масштаб 1: данные отсутствуют	Условные обозначения:

Государственный регистратор		ФГИС ЕГРН
полное наименование должности	ПОДПИСЬ	инициалы, фамилия

М.П.

Выписка из Единого государственного реестра недвижимости об объекте недвижимости
Сведения о частях земельного участка

Земельный участок			
(вид объекта недвижимости)			
Лист № ___ Раздела 4	Всего листов раздела 4 : ___	Всего разделов: ___	Всего листов выписки: ___
01.12.2022 № 99/2022/509822617			
Кадастровый номер:		16:20:000000:222 (единое землепользование)	

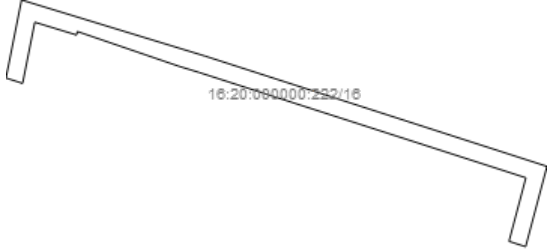
План (чертеж, схема) части земельного участка	Учетный номер части: 16:20:000000:222/15
	
Масштаб 1: данные отсутствуют	Условные обозначения:

Государственный регистратор		ФГИС ЕГРН
полное наименование должности	подпись	инициалы, фамилия

М.П.

Выписка из Единого государственного реестра недвижимости об объекте недвижимости
Сведения о частях земельного участка

Земельный участок			
(вид объекта недвижимости)			
Лист № __ Раздела 4	Всего листов раздела 4 : __	Всего разделов: __	Всего листов выписки: __
01.12.2022 № 99/2022/509822617			
Кадастровый номер:		16:20:000000:222 (единое землепользование)	

План (чертеж, схема) части земельного участка	Учетный номер части: 16:20:000000:222/16
	
Масштаб 1: данные отсутствуют	Условные обозначения:

Государственный регистратор		ФГИС ЕГРН
полное наименование должности	подпись	инициалы, фамилия

М.П.

Выписка из Единого государственного реестра недвижимости об объекте недвижимости
Сведения о частях земельного участка

Земельный участок			
(вид объекта недвижимости)			
Лист № ___ Раздела 4	Всего листов раздела 4 : ___	Всего разделов: ___	Всего листов выписки: ___
01.12.2022 № 99/2022/509822617			
Кадастровый номер:		16:20:000000:222 (единое землепользование)	

План (чертеж, схема) части земельного участка	Учетный номер части: 16:20:000000:222/17
	
Масштаб 1: данные отсутствуют	Условные обозначения:

Государственный регистратор		ФГИС ЕГРН
полное наименование должности	подпись	инициалы, фамилия

М.П.

Выписка из Единого государственного реестра недвижимости об объекте недвижимости
Сведения о частях земельного участка

Земельный участок			
(вид объекта недвижимости)			
Лист № <u> </u> Раздела 4.1	Всего листов раздела 4.1 : <u> </u>	Всего разделов: <u> </u>	Всего листов выписки: <u> </u>
01.12.2022 № 99/2022/509822617			
Кадастровый номер:		16:20:000000:222 (единое землепользование)	

Учетный номер части	Площадь (м ²)	Содержание ограничения в использовании или ограничения права на объект недвижимости или обременения объекта недвижимости
1	2	3
1	7430.76	Запрещение, Постановление об утверждении границ охранных зон линий электропередачи № ПЭС район, Временные. Дата истечения срока действия временного характера - 27.02.2014
2	1.41	Запрещение, Постановление об утверждении границ охранных зон линий электропередачи № ПЭС район, Временные. Дата истечения срока действия временного характера - 27.02.2014
3	13440.36	Запрещение, Постановление об утверждении границ охранных зон линий электропередачи № ПЭС район, Временные. Дата истечения срока действия временного характера - 27.02.2014
4	615	Ограничения прав на земельный участок, предусмотренные статьями 56, 56.1 Земельного кодекса Российской Федерации, Постановление Совета Министров СССР от 11.09.1972 N 667 "Об утверждении Правил охраны электрических сетей напряжением до 1000 вольт" № 667 от 11.09.1972, срок действия: 12.03.2015
5	201	Ограничения прав на земельный участок, предусмотренные статьями 56, 56.1 Земельного кодекса Российской Федерации, Постановление Правительства Российской Федерации от 20.11.2000 № 878 «Об утверждении правил охраны газораспределительных сетей» № 878 от 20.11.2000, срок действия: 16.03.2015
6	181	Ограничения прав на земельный участок, предусмотренные статьями 56, 56.1 Земельного кодекса Российской Федерации, Постановление Правительства Российской Федерации от 20.11.2000 № 878 «Об утверждении правил охраны газораспределительных сетей» № 878 от 20.11.2000, срок действия: 17.03.2015
7	8591	Ограничения прав на земельный участок, предусмотренные статьями 56, 56.1 Земельного кодекса Российской Федерации, Об установлении особых условий использования земельных участков, расположенных в охранных зонах линий электропередачи, принадлежащих ОАО «Сетевая компания» № 1884 от 27.08.2009, срок действия: 04.06.2015
8	6777	Ограничения прав на земельный участок, предусмотренные статьями 56, 56.1 Земельного кодекса Российской Федерации, Об установлении особых условий использования земельных участков, расположенных в охранных зонах линий электропередачи, принадлежащих ОАО «Сетевая компания» № 1884 от 27.08.2009, срок действия: 04.06.2015
9	6064	Ограничения прав на земельный участок, предусмотренные статьями 56, 56.1 Земельного кодекса Российской Федерации, Об установлении особых условий использования земельных участков, расположенных в охранных зонах линий электропередачи, принадлежащих ОАО «Сетевая компания» № 1884 от 27.08.2009, срок действия: 04.06.2015
10	487	Ограничения прав на земельный участок, предусмотренные статьями 56, 56.1 Земельного кодекса Российской Федерации, Постановление № 160 от 24.02.2009, срок действия: 16.12.2016
11	7430	Ограничения прав на земельный участок, предусмотренные статьями 56, 56.1 Земельного кодекса Российской Федерации, Постановление Исполнительного комитета Зеленодольского муниципального района Республики Татарстан «Об

		утверждении границ охранных зон воздушных линий электропередач, принадлежащих ОАО «Сетевая компания» № 1122 от 10.06.2008, срок действия: 05.09.2017
12	13442	Ограничения прав на земельный участок, предусмотренные статьями 56, 56.1 Земельного кодекса Российской Федерации, Постановление Исполнительного комитета Зеленодольского муниципального района Республики Татарстан «Об утверждении границ охранных зон воздушных линий электропередач, принадлежащих ОАО «Сетевая компания» № 1122 от 10.06.2008, срок действия: 05.09.2017
13	380	Ограничения прав на земельный участок, предусмотренные статьями 56, 56.1 Земельного кодекса Российской Федерации, Постановление № 160 от 24.02.2009, срок действия: 30.07.2019
14	8591	Ограничения прав на земельный участок, предусмотренные статьями 56, 56.1 Земельного кодекса Российской Федерации, Решение о согласовании границ охранной зоны объекта электросетевого хозяйства № 2328 от 26.10.2020, срок действия: 01.03.2021
15	6064	Ограничения прав на земельный участок, предусмотренные статьями 56, 56.1 Земельного кодекса Российской Федерации, Решение о согласовании границ охранной зоны объекта электросетевого хозяйства № 3399 от 30.12.2020, срок действия: 12.05.2021

Государственный регистратор		ФГИС ЕГРН
полное наименование должности	подпись	инициалы, фамилия

М.П.

Раздел 4.1

Выписка из Единого государственного реестра недвижимости об объекте недвижимости
Сведения о частях земельного участка

Земельный участок			
(вид объекта недвижимости)			
Лист № __ Раздела 4.1	Всего листов раздела 4.1 : __	Всего разделов: __	Всего листов выписки: __
01.12.2022 № 99/2022/509822617			
Кадастровый номер:		16:20:000000:222 (единое землепользование)	

Учетный номер части	Площадь (м ²)	Содержание ограничения в использовании или ограничения права на объект недвижимости или обременения объекта недвижимости
1	2	3
16	615	Ограничения прав на земельный участок, предусмотренные статьями 56, 56.1 Земельного кодекса Российской Федерации, Решение о согласовании границ охранной зоны объекта электросетевого хозяйства № 2998 от 24.09.2021, срок действия: 12.07.2021
17	6777	Ограничения прав на земельный участок, предусмотренные статьями 56, 56.1 Земельного кодекса Российской Федерации, Решение о согласовании границ охранной зоны объекта электросетевого хозяйства № 416 от 25.02.2022, срок действия: 08.11.2021

Государственный регистратор		ФГИС ЕГРН
-----------------------------	--	-----------

ПОЛНОЕ НАИМЕНОВАНИЕ ДОЛЖНОСТИ

ПОДПИСЬ

ИНИЦИАЛЫ, ФАМИЛИЯ

М.П.

Выписка из Единого государственного реестра недвижимости об объекте недвижимости
Сведения о частях земельного участка

Земельный участок				
(вид объекта недвижимости)				
Лист № ____ Раздела 4.2		Всего листов раздела 4.2 : ____		Всего разделов: ____
01.12.2022 № 99/2022/509822617				
Кадастровый номер:			16:20:000000:222 (единое землепользование)	
Сведения о характерных точках границы части (частей) земельного участка				
Учетный номер части: 1				
Система координат:				
Зона №				
Номер точки	Координаты, м		Описание закрепления на местности	Средняя квадратическая погрешность определения координат характерных точек границы части земельного участка, м
	X	Y		
1	2	3	4	5
Государственный регистратор			ФГИС ЕГРН	
полное наименование должности			подпись	
			инициалы, фамилия	

М.П.

Выписка из Единого государственного реестра недвижимости об объекте недвижимости
Сведения о частях земельного участка

Земельный участок				
(вид объекта недвижимости)				
Лист № ____ Раздела 4.2		Всего листов раздела 4.2 : ____		Всего разделов: ____
01.12.2022 № 99/2022/509822617				
Кадастровый номер:			16:20:000000:222 (единое землепользование)	
Сведения о характерных точках границы части (частей) земельного участка				
Учетный номер части: 2				
Система координат:				
Зона №				
Номер точки	Координаты, м		Описание закрепления на местности	Средняя квадратическая погрешность определения координат характерных точек границы части земельного участка, м
	X	Y		
1	2	3	4	5
Государственный регистратор			ФГИС ЕГРН	
полное наименование должности			подпись	
			инициалы, фамилия	

М.П.

Выписка из Единого государственного реестра недвижимости об объекте недвижимости
Сведения о частях земельного участка

Земельный участок				
(вид объекта недвижимости)				
Лист № ____ Раздела 4.2		Всего листов раздела 4.2 : ____		Всего разделов: ____
01.12.2022 № 99/2022/509822617				
Кадастровый номер:			16:20:000000:222 (единое землепользование)	
Сведения о характерных точках границы части (частей) земельного участка				
Учетный номер части: 3				
Система координат:				
Зона №				
Номер точки	Координаты, м		Описание закрепления на местности	Средняя квадратическая погрешность определения координат характерных точек границы части земельного участка, м
	X	Y		
1	2	3	4	5
Государственный регистратор			ФГИС ЕГРН	
полное наименование должности			подпись	
			инициалы, фамилия	

М.П.

Выписка из Единого государственного реестра недвижимости об объекте недвижимости
Сведения о частях земельного участка

Земельный участок			
<small>(вид объекта недвижимости)</small>			
Лист № <u> </u> Раздела <u>4.2</u>	Всего листов раздела <u>4.2</u> : <u> </u>	Всего разделов: <u> </u>	Всего листов выписки: <u> </u>
01.12.2022 № 99/2022/509822617			
Кадастровый номер:		16:20:000000:222 (единое землепользование)	

Сведения о характерных точках границы части (частей) земельного участка

Учетный номер части: 4

Система координат: МСК-05

Зона №

Номер точки	Координаты, м		Описание закрепления на местности	Средняя квадратическая погрешность определения координат характерных точек границы части земельного участка, м
	X	Y		
1	2	3	4	5
49	497784.08	1286768.12	данные отсутствуют	данные отсутствуют
310	497773.38	1286751.69	данные отсутствуют	данные отсутствуют
310	497773.38	1286751.69	данные отсутствуют	данные отсутствуют
311	497791.33	1286755.27	данные отсутствуют	данные отсутствуют
312	497778.45	1286797.45	данные отсутствуют	данные отсутствуют
313	497753.04	1286876.28	данные отсутствуют	данные отсутствуют
314	497734.56	1286871.36	данные отсутствуют	данные отсутствуют
315	497735.8	1286867.54	данные отсутствуют	данные отсутствуют
316	497750.42	1286871.42	данные отсутствуют	данные отсутствуют
317	497774.63	1286796.26	данные отсутствуют	данные отсутствуют
318	497776.1	1286791.46	данные отсутствуют	данные отсутствуют
319	497783.27	1286767.96	данные отсутствуют	данные отсутствуют
320	497786.21	1286758.33	данные отсутствуют	данные отсутствуют
321	497772.13	1286755.52	данные отсутствуют	данные отсутствуют

Государственный регистратор		ФГИС ЕГРН
полное наименование должности	подпись	инициалы, фамилия

М.П.

Выписка из Единого государственного реестра недвижимости об объекте недвижимости
Сведения о частях земельного участка

Земельный участок			
(вид объекта недвижимости)			
Лист № <u> </u> Раздела <u>4.2</u>	Всего листов раздела <u>4.2</u> : <u> </u>	Всего разделов: <u> </u>	Всего листов выписки: <u> </u>
01.12.2022 № 99/2022/509822617			
Кадастровый номер:		16:20:000000:222 (единое землепользование)	

Сведения о характерных точках границы части (частей) земельного участка

Учетный номер части: 5

Система координат: МСК-05

Зона №

Номер точки	Координаты, м		Описание закрепления на местности	Средняя квадратическая погрешность определения координат характерных точек границы части земельного участка, м
	X	Y		
1	2	3	4	5
322	498123.98	1286382.75	данные отсутствуют	данные отсутствуют
322	498123.98	1286382.75	данные отсутствуют	данные отсутствуют
323	498125.55	1286382.75	данные отсутствуют	данные отсутствуют
324	498125.55	1286392.85	данные отсутствуют	данные отсутствуют
325	498117.48	1286392.85	данные отсутствуют	данные отсутствуют
326	498117.48	1286388.35	данные отсутствуют	данные отсутствуют
327	498092.7	1286389.1	данные отсутствуют	данные отсутствуют
328	498092.13	1286385.11	данные отсутствуют	данные отсутствуют
329	498117.48	1286384.35	данные отсутствуют	данные отсутствуют
330	498117.48	1286382.75	данные отсутствуют	данные отсутствуют
331	498119.98	1286382.75	данные отсутствуют	данные отсутствуют
332	498120.17	1286378.14	данные отсутствуют	данные отсутствуют
333	498124.22	1286378.04	данные отсутствуют	данные отсутствуют

Государственный регистратор		ФГИС ЕГРН
полное наименование должности	подпись	инициалы, фамилия

М.П.

Выписка из Единого государственного реестра недвижимости об объекте недвижимости
Сведения о частях земельного участка

Земельный участок			
<small>(вид объекта недвижимости)</small>			
Лист № <u> </u> Раздела <u>4.2</u>	Всего листов раздела <u>4.2</u> : <u> </u>	Всего разделов: <u> </u>	Всего листов выписки: <u> </u>
01.12.2022 № 99/2022/509822617			
Кадастровый номер:		16:20:000000:222 (единое землепользование)	

Сведения о характерных точках границы части (частей) земельного участка

Учетный номер части: 6

Система координат: МСК-05

Зона №

Номер точки	Координаты, м		Описание закрепления на местности	Средняя квадратическая погрешность определения координат характерных точек границы части земельного участка, м
	X	Y		
1	2	3	4	5
323	498125.55	1286382.75	данные отсутствуют	данные отсутствуют
323	498125.55	1286382.75	данные отсутствуют	данные отсутствуют
324	498125.55	1286392.85	данные отсутствуют	данные отсутствуют
325	498117.48	1286392.85	данные отсутствуют	данные отсутствуют
330	498117.48	1286382.75	данные отсутствуют	данные отсутствуют
334	498117.48	1286390.7	данные отсутствуют	данные отсутствуют
335	498092.97	1286391.02	данные отсутствуют	данные отсутствуют
336	498092.4	1286387.03	данные отсутствуют	данные отсутствуют
337	498117.48	1286386.7	данные отсутствуют	данные отсутствуют

Государственный регистратор		ФГИС ЕГРН
полное наименование должности	подпись	инициалы, фамилия

М.П.

Выписка из Единого государственного реестра недвижимости об объекте недвижимости
Сведения о частях земельного участка

Земельный участок				
<small>(вид объекта недвижимости)</small>				
Лист № <u> </u> Раздела <u>4.2</u>		Всего листов раздела <u>4.2</u> : <u> </u>		Всего разделов: <u> </u>
01.12.2022 № 99/2022/509822617				
Кадастровый номер:			16:20:000000:222 (единое землепользование)	
Сведения о характерных точках границы части (частей) земельного участка				
Учетный номер части: 7				
Система координат: МСК-05				
Зона №				
Номер точки	Координаты, м		Описание закрепления на местности	Средняя квадратическая погрешность определения координат характерных точек границы части земельного участка, м
	X	Y		
1	2	3	4	5
25	498434.25	1286650.04	данные отсутствуют	данные отсутствуют
338	498028.72	1286525.93	данные отсутствуют	данные отсутствуют
338	498028.72	1286525.93	данные отсутствуют	данные отсутствуют
339	498044.64	1286530.7	данные отсутствуют	данные отсутствуют
340	498121.35	1286553.47	данные отсутствуют	данные отсутствуют
341	498199.32	1286575.51	данные отсутствуют	данные отсутствуют
342	498276.18	1286597.62	данные отсутствуют	данные отсутствуют
343	498352.16	1286619.92	данные отсутствуют	данные отсутствуют
344	498426.42	1286641.04	данные отсутствуют	данные отсутствуют
345	498435.66	1286643.79	данные отсутствуют	данные отсутствуют
346	498386.57	1286651.44	данные отсутствуют	данные отсутствуют
347	498346.35	1286640	данные отсутствуют	данные отсутствуют
348	498270.35	1286617.69	данные отсутствуют	данные отсутствуют
349	498193.59	1286595.61	данные отсутствуют	данные отсутствуют
350	498115.53	1286573.55	данные отсутствуют	данные отсутствуют
351	498038.83	1286550.78	данные отсутствуют	данные отсутствуют
Государственный регистратор			ФГИС ЕГРН	
полное наименование должности			подпись	
			инициалы, фамилия	

М.П.

Выписка из Единого государственного реестра недвижимости об объекте недвижимости
Сведения о частях земельного участка

Земельный участок			
(вид объекта недвижимости)			
Лист № ___ Раздела 4.2	Всего листов раздела 4.2 : ___	Всего разделов: ___	Всего листов выписки: ___
01.12.2022 № 99/2022/509822617			
Кадастровый номер:		16:20:000000:222 (единое землепользование)	

Номер точки	Координаты, м		Описание закрепления на местности	Средняя квадратическая погрешность определения координат характерных точек границы части земельного участка, м
	X	Y		
1	2	3	4	5
352	498018.07	1286545.06	данные отсутствуют	данные отсутствуют

Государственный регистратор		ФГИС ЕГРН
полное наименование должности	подпись	инициалы, фамилия

М.П.

Выписка из Единого государственного реестра недвижимости об объекте недвижимости
Сведения о частях земельного участка

Земельный участок				
<small>(вид объекта недвижимости)</small>				
Лист № <u> </u> Раздела <u>4.2</u>		Всего листов раздела <u>4.2</u> : <u> </u>		Всего разделов: <u> </u>
01.12.2022 № 99/2022/509822617				
Кадастровый номер:			16:20:000000:222 (единое землепользование)	
Сведения о характерных точках границы части (частей) земельного участка				
Учетный номер части: 8				
Система координат: МСК-05				
Зона №				
Номер точки	Координаты, м		Описание закрепления на местности	Средняя квадратическая погрешность определения координат характерных точек границы части земельного участка, м
	X	Y		
1	2	3	4	5
56	497823.74	1286679.92	данные отсутствуют	данные отсутствуют
56	497823.74	1286679.92	данные отсутствуют	данные отсутствуют
58	497839.64	1286696.26	данные отсутствуют	данные отсутствуют
58	497839.64	1286696.26	данные отсутствуют	данные отсутствуют
93	498069.24	1286914.49	данные отсутствуют	данные отсутствуют
94	498070.87	1286932.27	данные отсутствуют	данные отсутствуют
95	498078.05	1286946.93	данные отсутствуют	данные отсутствуют
353	497823.71	1286680.64	данные отсутствуют	данные отсутствуют
354	497822.87	1286679.77	данные отсутствуют	данные отсутствуют
355	497869.93	1286698.06	данные отсутствуют	данные отсутствуют
356	497902.85	1286732.97	данные отсутствуют	данные отсутствуют
357	497949.7	1286782.33	данные отсутствуют	данные отсутствуют
358	497994.88	1286829.79	данные отсутствуют	данные отсутствуют
359	498045.98	1286883.62	данные отсутствуют	данные отсутствуют
360	498069.11	1286907.88	данные отсутствуют	данные отсутствуют
361	498078.62	1286949.01	данные отсутствуют	данные отсутствуют
Государственный регистратор			ФГИС ЕГРН	
полное наименование должности			подпись	
			инициалы, фамилия	

М.П.

Выписка из Единого государственного реестра недвижимости об объекте недвижимости
Сведения о частях земельного участка

Земельный участок			
(вид объекта недвижимости)			
Лист № ___ Раздела 4.2	Всего листов раздела 4.2 : ___	Всего разделов: ___	Всего листов выписки: ___
01.12.2022 № 99/2022/509822617			
Кадастровый номер:		16:20:000000:222 (единое землепользование)	

Номер точки	Координаты, м		Описание закрепления на местности	Средняя квадратическая погрешность определения координат характерных точек границы части земельного участка, м
	X	Y		
1	2	3	4	5
362	498030.41	1286898.44	данные отсутствуют	данные отсутствуют
363	497979.3	1286844.6	данные отсутствуют	данные отсутствуют
364	497934.11	1286797.14	данные отсутствуют	данные отсутствуют
365	497887.23	1286747.75	данные отсутствуют	данные отсутствуют
366	497843.42	1286701.29	данные отсутствуют	данные отсутствуют
367	497838.22	1286695.84	данные отсутствуют	данные отсутствуют

Государственный регистратор		ФГИС ЕГРН
полное наименование должности	подпись	инициалы, фамилия

М.П.

Выписка из Единого государственного реестра недвижимости об объекте недвижимости
Сведения о частях земельного участка

Земельный участок			
<small>(вид объекта недвижимости)</small>			
Лист № <u> </u> Раздела <u>4.2</u>	Всего листов раздела <u>4.2</u> : <u> </u>	Всего разделов: <u> </u>	Всего листов выписки: <u> </u>
01.12.2022 № 99/2022/509822617			
Кадастровый номер:		16:20:000000:222 (единое землепользование)	

Сведения о характерных точках границы части (частей) земельного участка

Учетный номер части: 9

Система координат: МСК-05

Зона №

Номер точки	Координаты, м		Описание закрепления на местности	Средняя квадратическая погрешность определения координат характерных точек границы части земельного участка, м
	X	Y		
1	2	3	4	5
59	497872.61	1286698.22	данные отсутствуют	данные отсутствуют
59	497872.61	1286698.22	данные отсутствуют	данные отсутствуют
91	498072.23	1286891.8	данные отсутствуют	данные отсутствуют
92	498069	1286902.48	данные отсутствуют	данные отсутствуют
93	498069.24	1286914.49	данные отсутствуют	данные отсутствуют
368	497892.36	1286700.26	данные отсутствуют	данные отсутствуют
369	497913.64	1286723.42	данные отсутствуют	данные отсутствуют
370	498005.91	1286820.74	данные отсутствуют	данные отсутствуют
371	498055.48	1286872.81	данные отсутствуют	данные отсутствуют
372	498072.7	1286890.99	данные отсутствуют	данные отсутствуют
373	498069.66	1286919.03	данные отсутствуют	данные отсутствуют
374	498039.89	1286887.62	данные отсутствуют	данные отсутствуют
375	497990.32	1286835.55	данные отсутствуют	данные отсутствуют
376	497897.92	1286738.09	данные отсутствуют	данные отсутствуют
377	497860.62	1286697.51	данные отсутствуют	данные отсутствуют

Государственный регистратор		ФГИС ЕГРН
полное наименование должности	подпись	инициалы, фамилия

М.П.

Выписка из Единого государственного реестра недвижимости об объекте недвижимости
Сведения о частях земельного участка

Земельный участок			
(вид объекта недвижимости)			
Лист № ___ Раздела 4.2	Всего листов раздела 4.2 : ___	Всего разделов: ___	Всего листов выписки: ___
01.12.2022 № 99/2022/509822617			
Кадастровый номер:		16:20:000000:222 (единое землепользование)	

Сведения о характерных точках границы части (частей) земельного участка

Учетный номер части: 10

Система координат: МСК-05

Зона №

Номер точки	Координаты, м		Описание закрепления на местности	Средняя квадратическая погрешность определения координат характерных точек границы части земельного участка, м
	X	Y		
1	2	3	4	5
378	497864.36	1286993.6	данные отсутствуют	данные отсутствуют
378	497864.36	1286993.6	данные отсутствуют	данные отсутствуют
379	497884.58	1286996.6	данные отсутствуют	данные отсутствуют
380	497881.34	1287018.55	данные отсутствуют	данные отсутствуют
381	497859.05	1287015.26	данные отсутствуют	данные отсутствуют
382	497860.49	1287005.5	данные отсутствуют	данные отсутствуют

Государственный регистратор		ФГИС ЕГРН
полное наименование должности	подпись	инициалы, фамилия

М.П.

Выписка из Единого государственного реестра недвижимости об объекте недвижимости
Сведения о частях земельного участка

Земельный участок				
<small>(вид объекта недвижимости)</small>				
Лист № <u> </u> Раздела <u>4.2</u>		Всего листов раздела <u>4.2</u> : <u> </u>		Всего разделов: <u> </u>
01.12.2022 № 99/2022/509822617				
Кадастровый номер:			16:20:000000:222 (единое землепользование)	
Сведения о характерных точках границы части (частей) земельного участка				
Учетный номер части: 11				
Система координат: МСК-05				
Зона №				
Номер точки	Координаты, м		Описание закрепления на местности	Средняя квадратическая погрешность определения координат характерных точек границы части земельного участка, м
	X	Y		
1	2	3	4	5
60	497894.06	1286700.44	данные отсутствуют	данные отсутствуют
61	497913.76	1286702.86	данные отсутствуют	данные отсутствуют
62	497920.06	1286701	данные отсутствуют	данные отсутствуют
63	497924.71	1286693.6	данные отсутствуют	данные отсутствуют
81	498046.39	1286849.27	данные отсутствуют	данные отсутствуют
89	498091.18	1286871.2	данные отсутствуют	данные отсутствуют
90	498080.28	1286877.97	данные отсутствуют	данные отсутствуют
228	497958.7	1286748.14	данные отсутствуют	данные отсутствуют
228	497958.7	1286748.14	данные отсутствуют	данные отсутствуют
229	497961.02	1286750.58	данные отсутствуют	данные отсутствуют
230	497963.46	1286748.27	данные отсутствуют	данные отсутствуют
231	497961.14	1286745.83	данные отсутствуют	данные отсутствуют
383	498035.63	1286802.9	данные отсутствуют	данные отсутствуют
383	498035.63	1286802.9	данные отсутствуют	данные отсутствуют
384	498081.54	1286851.73	данные отсутствуют	данные отсутствуют
385	498098.24	1286869.5	данные отсутствуют	данные отсутствуют
Государственный регистратор			ФГИС ЕГРН	
полное наименование должности			подпись	
			инициалы, фамилия	

М.П.

Выписка из Единого государственного реестра недвижимости об объекте недвижимости
Сведения о частях земельного участка

Земельный участок			
(вид объекта недвижимости)			
Лист № ___ Раздела 4.2	Всего листов раздела 4.2 : ___	Всего разделов: ___	Всего листов выписки: ___
01.12.2022 № 99/2022/509822617			
Кадастровый номер:		16:20:000000:222 (единое землепользование)	

Номер точки	Координаты, м		Описание закрепления на местности	Средняя квадратическая погрешность определения координат характерных точек границы части земельного участка, м
	X	Y		
1	2	3	4	5
386	498073.09	1286890.32	данные отсутствуют	данные отсутствуют
387	497891.95	1286700.22	данные отсутствуют	данные отсутствуют
388	497927.87	1286688.28	данные отсутствуют	данные отсутствуют

Государственный регистратор		ФГИС ЕГРН
полное наименование должности	подпись	инициалы, фамилия

М.П.

Выписка из Единого государственного реестра недвижимости об объекте недвижимости
Сведения о частях земельного участка

Земельный участок				
<small>(вид объекта недвижимости)</small>				
Лист № <u> </u> Раздела <u>4.2</u>		Всего листов раздела <u>4.2</u> : <u> </u>		Всего разделов: <u> </u>
01.12.2022 № 99/2022/509822617				
Кадастровый номер:			16:20:000000:222 (единое землепользование)	
Сведения о характерных точках границы части (частей) земельного участка				
Учетный номер части: 12				
Система координат: МСК-05				
Зона №				
Номер точки	Координаты, м		Описание закрепления на местности	Средняя квадратическая погрешность определения координат характерных точек границы части земельного участка, м
	X	Y		
1	2	3	4	5
55	497798.11	1286675.44	данные отсутствуют	данные отсутствуют
56	497823.74	1286679.92	данные отсутствуют	данные отсутствуют
56	497823.74	1286679.92	данные отсутствуют	данные отсутствуют
57	497823.25	1286691.41	данные отсутствуют	данные отсутствуют
58	497839.64	1286696.26	данные отсутствуют	данные отсутствуют
95	498078.05	1286946.93	данные отсутствуют	данные отсутствуют
96	498081.76	1286960.51	данные отсутствуют	данные отсутствуют
97	498090.16	1286972.17	данные отсутствуют	данные отсутствуют
98	498090.89	1286977.71	данные отсутствуют	данные отсутствуют
99	498095.36	1287002.31	данные отсутствуют	данные отсутствуют
100	498109.65	1287024.12	данные отсутствуют	данные отсутствуют
224	497831.51	1286706.52	данные отсутствуют	данные отсутствуют
226	497826.42	1286706.39	данные отсутствуют	данные отсутствуют
226	497826.42	1286706.39	данные отсутствуют	данные отсутствуют
232	497964.53	1286846.71	данные отсутствуют	данные отсутствуют
233	497962.05	1286844.1	данные отсутствуют	данные отсутствуют
Государственный регистратор			ФГИС ЕГРН	
полное наименование должности			подпись	
			инициалы, фамилия	

М.П.

Выписка из Единого государственного реестра недвижимости об объекте недвижимости
Сведения о частях земельного участка

Земельный участок			
(вид объекта недвижимости)			
Лист № ___ Раздела 4.2	Всего листов раздела 4.2 : ___	Всего разделов: ___	Всего листов выписки: ___
01.12.2022 № 99/2022/509822617			
Кадастровый номер:		16:20:000000:222 (единое землепользование)	

Номер точки	Координаты, м		Описание закрепления на местности	Средняя квадратическая погрешность определения координат характерных точек границы части земельного участка, м
	X	Y		
1	2	3	4	5
234	497959.44	1286846.58	данные отсутствуют	данные отсутствуют
234	497959.44	1286846.58	данные отсутствуют	данные отсутствуют
235	497961.93	1286849.19	данные отсутствуют	данные отсутствуют
236	498082.73	1286971.22	данные отсутствуют	данные отсутствуют
237	498080.24	1286968.61	данные отсутствуют	данные отсутствуют
238	498077.64	1286971.1	данные отсутствуют	данные отсутствуют
238	498077.64	1286971.1	данные отсутствуют	данные отсутствуют
239	498080.12	1286973.7	данные отсутствуют	данные отсутствуют
240	497901.26	1286784.35	данные отсутствуют	данные отсутствуют
241	497898.04	1286783.04	данные отсутствуют	данные отсутствуют
242	497892.3	1286782.41	данные отсутствуют	данные отсутствуют
243	497887.99	1286784.82	данные отсутствуют	данные отсутствуют
244	497884.68	1286788	данные отсутствуют	данные отсутствуют
251	497904.09	1286803.67	данные отсутствуют	данные отсутствуют
252	497907.26	1286795.99	данные отсутствуют	данные отсутствуют
253	497906.91	1286788.98	данные отсутствуют	данные отсутствуют
389	497842.55	1286696.43	данные отсутствуют	данные отсутствуют

Государственный регистратор		ФГИС ЕГРН
полное наименование должности	подпись	инициалы, фамилия

М.П.

Выписка из Единого государственного реестра недвижимости об объекте недвижимости
Сведения о частях земельного участка

Земельный участок			
(вид объекта недвижимости)			
Лист № ___ Раздела 4.2	Всего листов раздела 4.2 : ___	Всего разделов: ___	Всего листов выписки: ___
01.12.2022 № 99/2022/509822617			
Кадастровый номер:		16:20:000000:222 (единое землепользование)	

Номер точки	Координаты, м		Описание закрепления на местности	Средняя квадратическая погрешность определения координат характерных точек границы части земельного участка, м
	X	Y		
1	2	3	4	5
390	498075.68	1286942.08	данные отсутствуют	данные отсутствуют
391	498111.81	1287028.62	данные отсутствуют	данные отсутствуют
392	498068.05	1286982.7	данные отсутствуют	данные отсутствуют
393	497899.66	1286805.28	данные отсутствуют	данные отсутствуют
394	497884.36	1286789.16	данные отсутствуют	данные отсутствуют
395	497816.82	1286718	данные отсутствуют	данные отсутствуют
396	497792.5	1286692.73	данные отсутствуют	данные отсутствуют
397	497828.89	1286709	данные отсутствуют	данные отсутствуют
398	497829.02	1286703.9	данные отсутствуют	данные отсутствуют

Государственный регистратор		ФГИС ЕГРН
полное наименование должности	подпись	инициалы, фамилия

М.П.

Выписка из Единого государственного реестра недвижимости об объекте недвижимости
Сведения о частях земельного участка

Земельный участок				
(вид объекта недвижимости)				
Лист № <u> </u> Раздела <u>4.2</u>		Всего листов раздела <u>4.2</u> : <u> </u>		Всего разделов: <u> </u>
01.12.2022 № 99/2022/509822617				
Кадастровый номер:			16:20:000000:222 (единое землепользование)	
Сведения о характерных точках границы части (частей) земельного участка				
Учетный номер части: 13				
Система координат: МСК-05				
Зона №				
Номер точки	Координаты, м		Описание закрепления на местности	Средняя квадратическая погрешность определения координат характерных точек границы части земельного участка, м
	X	Y		
1	2	3	4	5
399	497862.3	1286999.95	данные отсутствуют	данные отсутствуют
399	497862.3	1286999.95	данные отсутствуют	данные отсутствуют
400	497870.28	1287005.38	данные отсутствуют	данные отсутствуют
401	497871.43	1287004.37	данные отсутствуют	данные отсутствуют
402	497872.96	1287004.48	данные отсутствуют	данные отсутствуют
403	497873.97	1287005.63	данные отсутствуют	данные отсутствуют
404	497873.86	1287007.16	данные отсутствуют	данные отсутствуют
405	497872.78	1287009.34	данные отсутствуют	данные отсутствуют
406	497870.47	1287010.38	данные отсутствуют	данные отсутствуют
407	497859.84	1287007.51	данные отсутствуют	данные отсутствуют
408	497752.92	1286871.27	данные отсутствуют	данные отсутствуют
408	497752.92	1286871.27	данные отсутствуют	данные отсутствуют
409	497770.45	1286884.77	данные отсутствуют	данные отсутствуют
410	497803.16	1286896.22	данные отсутствуют	данные отсутствуют
411	497822.82	1286902.92	данные отсутствуют	данные отсутствуют
412	497844.82	1286910.02	данные отсутствуют	данные отсутствуют
Государственный регистратор			ФГИС ЕГРН	
полное наименование должности			подпись	
			инициалы, фамилия	

М.П.

Выписка из Единого государственного реестра недвижимости об объекте недвижимости
Сведения о частях земельного участка

Земельный участок			
(вид объекта недвижимости)			
Лист № ___ Раздела 4.2	Всего листов раздела 4.2 : ___	Всего разделов: ___	Всего листов выписки: ___
01.12.2022 № 99/2022/509822617			
Кадастровый номер:		16:20:000000:222 (единое землепользование)	

Номер точки	Координаты, м		Описание закрепления на местности	Средняя квадратическая погрешность определения координат характерных точек границы части земельного участка, м
	X	Y		
1	2	3	4	5
413	497864.18	1286915.93	данные отсутствуют	данные отсутствуют
414	497884.05	1286922.46	данные отсутствуют	данные отсутствуют
415	497885.21	1286923.45	данные отсутствуют	данные отсутствуют
416	497885.31	1286924.67	данные отсутствуют	данные отсутствуют
417	497764.98	1286885.6	данные отсутствуют	данные отсутствуют
418	497750.48	1286874.43	данные отсутствуют	данные отсутствуют
419	497749.72	1286873.11	данные отсутствуют	данные отсутствуют
420	497750.12	1286871.63	данные отсутствуют	данные отсутствуют
421	497751.44	1286870.87	данные отсутствуют	данные отсутствуют

Государственный регистратор		ФГИС ЕГРН
полное наименование должности	подпись	инициалы, фамилия

М.П.

Выписка из Единого государственного реестра недвижимости об объекте недвижимости
Сведения о частях земельного участка

Земельный участок				
<small>(вид объекта недвижимости)</small>				
Лист № <u> </u> Раздела <u>4.2</u>		Всего листов раздела <u>4.2</u> : <u> </u>		Всего разделов: <u> </u>
01.12.2022 № 99/2022/509822617				
Кадастровый номер:			16:20:000000:222 (единое землепользование)	
Сведения о характерных точках границы части (частей) земельного участка				
Учетный номер части: 14				
Система координат: МСК-05				
Зона №				
Номер точки	Координаты, м		Описание закрепления на местности	Средняя квадратическая погрешность определения координат характерных точек границы части земельного участка, м
	X	Y		
1	2	3	4	5
25	498434.25	1286650.04	данные отсутствуют	данные отсутствуют
338	498028.72	1286525.93	данные отсутствуют	данные отсутствуют
339	498044.64	1286530.7	данные отсутствуют	данные отсутствуют
339	498044.64	1286530.7	данные отсутствуют	данные отсутствуют
340	498121.35	1286553.47	данные отсутствуют	данные отсутствуют
341	498199.32	1286575.51	данные отсутствуют	данные отсутствуют
342	498276.18	1286597.62	данные отсутствуют	данные отсутствуют
343	498352.16	1286619.92	данные отсутствуют	данные отсутствуют
344	498426.42	1286641.04	данные отсутствуют	данные отсутствуют
345	498435.66	1286643.79	данные отсутствуют	данные отсутствуют
346	498386.57	1286651.44	данные отсутствуют	данные отсутствуют
347	498346.35	1286640	данные отсутствуют	данные отсутствуют
348	498270.35	1286617.69	данные отсутствуют	данные отсутствуют
349	498193.59	1286595.61	данные отсутствуют	данные отсутствуют
350	498115.53	1286573.55	данные отсутствуют	данные отсутствуют
351	498038.83	1286550.78	данные отсутствуют	данные отсутствуют
Государственный регистратор			ФГИС ЕГРН	
полное наименование должности			подпись	
			инициалы, фамилия	

М.П.

Выписка из Единого государственного реестра недвижимости об объекте недвижимости
Сведения о частях земельного участка

Земельный участок			
(вид объекта недвижимости)			
Лист № ___ Раздела 4.2	Всего листов раздела 4.2 : ___	Всего разделов: ___	Всего листов выписки: ___
01.12.2022 № 99/2022/509822617			
Кадастровый номер:		16:20:000000:222 (единое землепользование)	

Номер точки	Координаты, м		Описание закрепления на местности	Средняя квадратическая погрешность определения координат характерных точек границы части земельного участка, м
	X	Y		
1	2	3	4	5
352	498018.07	1286545.06	данные отсутствуют	данные отсутствуют

Государственный регистратор		ФГИС ЕГРН
полное наименование должности	подпись	инициалы, фамилия

М.П.

Выписка из Единого государственного реестра недвижимости об объекте недвижимости
Сведения о частях земельного участка

Земельный участок			
<small>(вид объекта недвижимости)</small>			
Лист № <u> </u> Раздела <u>4.2</u>	Всего листов раздела <u>4.2</u> : <u> </u>	Всего разделов: <u> </u>	Всего листов выписки: <u> </u>
01.12.2022 № 99/2022/509822617			
Кадастровый номер:		16:20:000000:222 (единое землепользование)	

Сведения о характерных точках границы части (частей) земельного участка

Учетный номер части: 15

Система координат: МСК-05

Зона №

Номер точки	Координаты, м		Описание закрепления на местности	Средняя квадратическая погрешность определения координат характерных точек границы части земельного участка, м
	X	Y		
1	2	3	4	5
59	497872.61	1286698.22	данные отсутствуют	данные отсутствуют
91	498072.23	1286891.8	данные отсутствуют	данные отсутствуют
92	498069	1286902.48	данные отсутствуют	данные отсутствуют
93	498069.24	1286914.49	данные отсутствуют	данные отсутствуют
368	497892.36	1286700.26	данные отсутствуют	данные отсутствуют
369	497913.64	1286723.42	данные отсутствуют	данные отсутствуют
370	498005.91	1286820.74	данные отсутствуют	данные отсутствуют
371	498055.48	1286872.81	данные отсутствуют	данные отсутствуют
372	498072.7	1286890.99	данные отсутствуют	данные отсутствуют
373	498069.66	1286919.03	данные отсутствуют	данные отсутствуют
374	498039.89	1286887.62	данные отсутствуют	данные отсутствуют
375	497990.32	1286835.55	данные отсутствуют	данные отсутствуют
376	497897.92	1286738.09	данные отсутствуют	данные отсутствуют
377	497860.62	1286697.51	данные отсутствуют	данные отсутствуют
377	497860.62	1286697.51	данные отсутствуют	данные отсутствуют

Государственный регистратор		ФГИС ЕГРН
полное наименование должности	подпись	инициалы, фамилия

М.П.

Выписка из Единого государственного реестра недвижимости об объекте недвижимости
Сведения о частях земельного участка

Земельный участок			
<small>(вид объекта недвижимости)</small>			
Лист № <u> </u> Раздела <u>4.2</u>	Всего листов раздела <u>4.2</u> : <u> </u>	Всего разделов: <u> </u>	Всего листов выписки: <u> </u>
01.12.2022 № 99/2022/509822617			
Кадастровый номер:		16:20:000000:222 (единое землепользование)	

Сведения о характерных точках границы части (частей) земельного участка

Учетный номер части: 16

Система координат: МСК-05

Зона №

Номер точки	Координаты, м		Описание закрепления на местности	Средняя квадратическая погрешность определения координат характерных точек границы части земельного участка, м
	X	Y		
1	2	3	4	5
49	497784.08	1286768.12	данные отсутствуют	данные отсутствуют
310	497773.38	1286751.69	данные отсутствуют	данные отсутствуют
311	497791.33	1286755.27	данные отсутствуют	данные отсутствуют
312	497778.45	1286797.45	данные отсутствуют	данные отсутствуют
313	497753.04	1286876.28	данные отсутствуют	данные отсутствуют
314	497734.56	1286871.36	данные отсутствуют	данные отсутствуют
314	497734.56	1286871.36	данные отсутствуют	данные отсутствуют
315	497735.8	1286867.54	данные отсутствуют	данные отсутствуют
316	497750.42	1286871.42	данные отсутствуют	данные отсутствуют
317	497774.63	1286796.26	данные отсутствуют	данные отсутствуют
318	497776.1	1286791.46	данные отсутствуют	данные отсутствуют
319	497783.27	1286767.96	данные отсутствуют	данные отсутствуют
320	497786.21	1286758.33	данные отсутствуют	данные отсутствуют
422	497772.14	1286755.52	данные отсутствуют	данные отсутствуют

Государственный регистратор		ФГИС ЕГРН
полное наименование должности	подпись	инициалы, фамилия

М.П.

Выписка из Единого государственного реестра недвижимости об объекте недвижимости
Сведения о частях земельного участка

Земельный участок				
<small>(вид объекта недвижимости)</small>				
Лист № <u> </u> Раздела <u>4.2</u>		Всего листов раздела <u>4.2</u> : <u> </u>		Всего разделов: <u> </u>
01.12.2022 № 99/2022/509822617				
Кадастровый номер:			16:20:000000:222 (единое землепользование)	
Сведения о характерных точках границы части (частей) земельного участка				
Учетный номер части: 17				
Система координат: МСК-05				
Зона №				
Номер точки	Координаты, м		Описание закрепления на местности	Средняя квадратическая погрешность определения координат характерных точек границы части земельного участка, м
	X	Y		
1	2	3	4	5
56	497823.74	1286679.92	данные отсутствуют	данные отсутствуют
58	497839.64	1286696.26	данные отсутствуют	данные отсутствуют
93	498069.24	1286914.49	данные отсутствуют	данные отсутствуют
94	498070.87	1286932.27	данные отсутствуют	данные отсутствуют
95	498078.05	1286946.93	данные отсутствуют	данные отсутствуют
353	497823.71	1286680.64	данные отсутствуют	данные отсутствуют
354	497822.87	1286679.77	данные отсутствуют	данные отсутствуют
354	497822.87	1286679.77	данные отсутствуют	данные отсутствуют
355	497869.93	1286698.06	данные отсутствуют	данные отсутствуют
356	497902.85	1286732.97	данные отсутствуют	данные отсутствуют
357	497949.7	1286782.33	данные отсутствуют	данные отсутствуют
358	497994.88	1286829.79	данные отсутствуют	данные отсутствуют
359	498045.98	1286883.62	данные отсутствуют	данные отсутствуют
360	498069.11	1286907.88	данные отсутствуют	данные отсутствуют
361	498078.62	1286949.01	данные отсутствуют	данные отсутствуют
362	498030.41	1286898.44	данные отсутствуют	данные отсутствуют
Государственный регистратор			ФГИС ЕГРН	
полное наименование должности			подпись	
			инициалы, фамилия	

М.П.

Выписка из Единого государственного реестра недвижимости об объекте недвижимости
Сведения о частях земельного участка

Земельный участок			
(вид объекта недвижимости)			
Лист № ___ Раздела 4.2	Всего листов раздела 4.2 : ___	Всего разделов: ___	Всего листов выписки: ___
01.12.2022 № 99/2022/509822617			
Кадастровый номер:		16:20:000000:222 (единое землепользование)	

Номер точки	Координаты, м		Описание закрепления на местности	Средняя квадратическая погрешность определения координат характерных точек границы части земельного участка, м
	X	Y		
1	2	3	4	5
363	497979.3	1286844.6	данные отсутствуют	данные отсутствуют
364	497934.11	1286797.14	данные отсутствуют	данные отсутствуют
365	497887.23	1286747.75	данные отсутствуют	данные отсутствуют
366	497843.42	1286701.29	данные отсутствуют	данные отсутствуют
367	497838.22	1286695.84	данные отсутствуют	данные отсутствуют
367	497838.22	1286695.84	данные отсутствуют	данные отсутствуют

Государственный регистратор		ФГИС ЕГРН
полное наименование должности	подпись	инициалы, фамилия

М.П.

Выписка из Единого государственного реестра недвижимости об объекте недвижимости

Сведения о характеристиках объекта недвижимости

На основании запроса от 30.11.2022 г., поступившего на рассмотрение 01.12.2022 г., сообщаем, что согласно записям Единого государственного реестра недвижимости:

Земельный участок			
(вид объекта недвижимости)			
Лист № ___ Раздела 1	Всего листов раздела 1 : ___	Всего разделов: ___	Всего листов выписки: ___
01.12.2022 № 99/2022/509823392			
Кадастровый номер:		16:20:060702:224	

Номер кадастрового квартала:	16:20:060702
Дата присвоения кадастрового номера:	13.02.2008
Ранее присвоенный государственный учетный номер:	данные отсутствуют
Адрес:	установлено относительно ориентира, расположенного в границах участка. Почтовый адрес ориентира: Республика Татарстан, Зеленодольский муниципальный район, в границах КП "Бишнинский"
Площадь:	120015 +/- 10574.99кв. м
Кадастровая стоимость, руб.:	14543477.08
Кадастровые номера расположенных в пределах земельного участка объектов недвижимости:	данные отсутствуют
Кадастровые номера объектов недвижимости, из которых образован объект недвижимости:	16:20:060702:22
Кадастровые номера образованных объектов недвижимости:	данные отсутствуют
Сведения о включении объекта недвижимости в состав предприятия как имущественного комплекса:	

Государственный регистратор		ФГИС ЕГРН
полное наименование должности	подпись	инициалы, фамилия

М.П.

Выписка из Единого государственного реестра недвижимости об объекте недвижимости
Сведения о характеристиках объекта недвижимости

Земельный участок			
(вид объекта недвижимости)			
Лист № __ Раздела 1	Всего листов раздела 1 : __	Всего разделов: __	Всего листов выписки: __
01.12.2022 № 99/2022/509823392			
Кадастровый номер:		16:20:060702:224	

Категория земель:	Земли населённых пунктов
Виды разрешенного использования:	Для индивидуального жилищного строительства
Сведения о кадастровом инженере:	данные отсутствуют
Сведения о лесах, водных объектах и об иных природных объектах, расположенных в пределах земельного участка:	данные отсутствуют
Сведения о том, что земельный участок полностью или частично расположен в границах зоны с особыми условиями использования территории или территории объекта культурного наследия	данные отсутствуют
Сведения о том, что земельный участок расположен в границах особой экономической зоны, территории опережающего социально-экономического развития, зоны территориального развития в Российской Федерации, игровой зоны:	данные отсутствуют
Сведения о том, что земельный участок расположен в границах особо охраняемой природной территории, охотничьих угодий, лесничеств, лесопарков:	данные отсутствуют
Сведения о результатах проведения государственного земельного надзора:	данные отсутствуют
Сведения о расположении земельного участка в границах территории, в отношении которой утвержден проект межевания территории:	данные отсутствуют

Государственный регистратор		ФГИС ЕГРН
полное наименование должности	подпись	инициалы, фамилия

М.П.

Выписка из Единого государственного реестра недвижимости об объекте недвижимости
Сведения о характеристиках объекта недвижимости

Земельный участок			
(вид объекта недвижимости)			
Лист № __ Раздела 1	Всего листов раздела 1 : __	Всего разделов: __	Всего листов выписки: __
01.12.2022 № 99/2022/509823392			
Кадастровый номер:		16:20:060702:224	


Условный номер земельного участка:	данные отсутствуют
Сведения о принятии акта и (или) заключении договора, предусматривающих предоставление в соответствии с земельным законодательством исполнительным органом государственной власти или органом местного самоуправления находящегося в государственной или муниципальной собственности земельного участка для строительства наемного дома социального использования или наемного дома коммерческого использования:	данные отсутствуют
Сведения о том, что земельный участок или земельные участки образованы на основании решения об изъятии земельного участка и (или) расположенного на нем объекта недвижимости для государственных или муниципальных нужд:	данные отсутствуют
Сведения о том, что земельный участок образован из земель или земельного участка, государственная собственность на которые не разграничена:	данные отсутствуют
Сведения о наличии земельного спора о местоположении границ земельных участков:	данные отсутствуют
Статус записи об объекте недвижимости:	Сведения об объекте недвижимости имеют статус "актуальные, ранее учтенные"
Особые отметки:	Сведения необходимые для заполнения раздела 2 отсутствуют. Сведения необходимые для заполнения раздела 3.1 отсутствуют. Сведения необходимые для заполнения раздела 4 отсутствуют.
Получатель выписки:	Мифтахов Тимур Ильдарович

Государственный регистратор		ФГИС ЕГРН
полное наименование должности	подпись	инициалы, фамилия

М.П.

Выписка из Единого государственного реестра недвижимости об объекте недвижимости
Описание местоположения земельного участка

Земельный участок			
(вид объекта недвижимости)			
Лист № ___ Раздела 3	Всего листов раздела 3 : ___	Всего разделов: ___	Всего листов выписки: ___
01.12.2022 № 99/2022/509823392			
Кадастровый номер:		16:20:060702:224	

План (чертеж, схема) земельного участка			
			
Масштаб 1: данные отсутствуют	Условные обозначения:		

Государственный регистратор		ФГИС ЕГРН
полное наименование должности	подпись	инициалы, фамилия

М.П.

Выписка из Единого государственного реестра недвижимости об объекте недвижимости
Описание местоположения земельного участка

Земельный участок			
(вид объекта недвижимости)			
Лист № <u> </u> Раздела <u>3.2</u>	Всего листов раздела <u>3.2</u> : <u> </u>	Всего разделов: <u> </u>	Всего листов выписки: <u> </u>
01.12.2022 № 99/2022/509823392			
Кадастровый номер:		16:20:060702:224	

Сведения о характерных точках границы земельного участка

Система координат

Зона №

Номер точки	Координаты		Описание закрепления на местности	Средняя квадратическая погрешность определения координат характерных точек границ земельного участка, м
	X	Y		
1	2	3	4	5
1	498594.83	1286366.59	данные отсутствуют	2.5
2	498566.64	1286363.82	данные отсутствуют	2.5
3	498535.62	1286364.41	данные отсутствуют	2.5
4	498536.12	1286376.42	данные отсутствуют	2.5
5	498535.3	1286379.4	данные отсутствуют	2.5
6	498508.8	1286379.33	данные отсутствуют	2.5
7	498389.9	1286385.28	данные отсутствуют	2.5
8	498217.77	1286390.33	данные отсутствуют	2.5
9	498145.71	1286392.53	данные отсутствуют	2.5
10	498144.8	1286388.26	данные отсутствуют	2.5
11	498145.03	1286377.52	данные отсутствуют	2.5
12	498091.24	1286378.86	данные отсутствуют	2.5
13	498093.85	1286397.17	данные отсутствуют	2.5
14	498091.46	1286403.62	данные отсутствуют	2.5
15	498090.14	1286406.84	данные отсутствуют	2.5

Государственный регистратор		ФГИС ЕГРН
полное наименование должности	подпись	инициалы, фамилия

М.П.

Выписка из Единого государственного реестра недвижимости об объекте недвижимости
Описание местоположения земельного участка

Земельный участок			
(вид объекта недвижимости)			
Лист № ___ Раздела 3.2	Всего листов раздела 3.2 : ___	Всего разделов: ___	Всего листов выписки: ___
01.12.2022 № 99/2022/509823392			
Кадастровый номер:		16:20:060702:224	

Сведения о характерных точках границы земельного участка				
Система координат				
Зона №				
Номер точки	Координаты		Описание закрепления на местности	Средняя квадратическая погрешность определения координат характерных точек границ земельного участка, м
	X	Y		
1	2	3	4	5
16	498043.39	1286499.6	данные отсутствуют	2.5
17	498015.31	1286550.01	данные отсутствуют	2.5
18	498011.84	1286560.44	данные отсутствуют	2.5
19	498008.46	1286578.12	данные отсутствуют	2.5
20	498006.45	1286589.82	данные отсутствуют	2.5
21	498004.2	1286601.78	данные отсутствуют	2.5
22	498007.16	1286626.61	данные отсутствуют	2.5
23	498014.52	1286656.52	данные отсутствуют	2.5
24	498016.23	1286662.3	данные отсутствуют	2.5
25	498434.25	1286650.04	данные отсутствуют	2.5
26	498436.45	1286640.32	данные отсутствуют	2.5
27	498435.45	1286604.8	данные отсутствуют	2.5
28	498437.52	1286589.59	данные отсутствуют	2.5
29	498438.48	1286580.11	данные отсутствуют	2.5
30	498430.37	1286573.43	данные отсутствуют	2.5

Государственный регистратор		ФГИС ЕГРН
полное наименование должности	ПОДПИСЬ	инициалы, фамилия

М.П.

Выписка из Единого государственного реестра недвижимости об объекте недвижимости
Описание местоположения земельного участка

Земельный участок			
(вид объекта недвижимости)			
Лист № ___ Раздела 3.2	Всего листов раздела 3.2 : ___	Всего разделов: ___	Всего листов выписки: ___
01.12.2022 № 99/2022/509823392			
Кадастровый номер:		16:20:060702:224	

Сведения о характерных точках границы земельного участка				
Система координат				
Зона №				
Номер точки	Координаты		Описание закрепления на местности	Средняя квадратическая погрешность определения координат характерных точек границ земельного участка, м
	X	Y		
1	2	3	4	5
31	498438.01	1286543.84	данные отсутствуют	2.5
32	498450.02	1286520.1	данные отсутствуют	2.5
33	498472.61	1286504.58	данные отсутствуют	2.5
34	498493.26	1286486.02	данные отсутствуют	2.5
35	498518.6	1286458.56	данные отсутствуют	2.5
36	498540.6	1286435.52	данные отсутствуют	2.5
37	498553.81	1286414.31	данные отсутствуют	2.5
38	498561.13	1286399.21	данные отсутствуют	2.5
39	498571.69	1286384.68	данные отсутствуют	2.5
40	498591.54	1286369.36	данные отсутствуют	2.5
41	498592.8	1286368.64	данные отсутствуют	2.5

Государственный регистратор		ФГИС ЕГРН
полное наименование должности	подпись	инициалы, фамилия

М.П.

Выписка из Единого государственного реестра недвижимости об объекте недвижимости

Сведения о характеристиках объекта недвижимости

На основании запроса от 30.11.2022 г., поступившего на рассмотрение 01.12.2022 г., сообщаем, что согласно записям Единого государственного реестра недвижимости:

Земельный участок			
(вид объекта недвижимости)			
Лист № ___ Раздела 1	Всего листов раздела 1 : ___	Всего разделов: ___	Всего листов выписки: ___
01.12.2022 № 99/2022/509824790			
Кадастровый номер:		16:20:060702:225	

Номер кадастрового квартала:	16:20:060702
Дата присвоения кадастрового номера:	13.02.2008
Ранее присвоенный государственный учетный номер:	данные отсутствуют
Адрес:	установлено относительно ориентира, расположенного в границах участка. Почтовый адрес ориентира: Республика Татарстан, Зеленодольский муниципальный район, в границах КП "Бишнинский"
Площадь:	242685 +/- 10574.99кв. м
Кадастровая стоимость, руб.:	29408507.71
Кадастровые номера расположенных в пределах земельного участка объектов недвижимости:	данные отсутствуют
Кадастровые номера объектов недвижимости, из которых образован объект недвижимости:	16:20:060702:22
Кадастровые номера образованных объектов недвижимости:	данные отсутствуют
Сведения о включении объекта недвижимости в состав предприятия как имущественного комплекса:	

Государственный регистратор		ФГИС ЕГРН
полное наименование должности	подпись	инициалы, фамилия

М.П.

Выписка из Единого государственного реестра недвижимости об объекте недвижимости
Сведения о характеристиках объекта недвижимости

Земельный участок			
(вид объекта недвижимости)			
Лист № __ Раздела 1	Всего листов раздела 1 : __	Всего разделов: __	Всего листов выписки: __
01.12.2022 № 99/2022/509824790			
Кадастровый номер:		16:20:060702:225	

Категория земель:	Земли населённых пунктов
Виды разрешенного использования:	Для индивидуального жилищного строительства
Сведения о кадастровом инженере:	данные отсутствуют
Сведения о лесах, водных объектах и об иных природных объектах, расположенных в пределах земельного участка:	данные отсутствуют
Сведения о том, что земельный участок полностью или частично расположен в границах зоны с особыми условиями использования территории или территории объекта культурного наследия	данные отсутствуют
Сведения о том, что земельный участок расположен в границах особой экономической зоны, территории опережающего социально-экономического развития, зоны территориального развития в Российской Федерации, игровой зоны:	данные отсутствуют
Сведения о том, что земельный участок расположен в границах особо охраняемой природной территории, охотничьих угодий, лесничеств, лесопарков:	данные отсутствуют
Сведения о результатах проведения государственного земельного надзора:	данные отсутствуют
Сведения о расположении земельного участка в границах территории, в отношении которой утвержден проект межевания территории:	данные отсутствуют

Государственный регистратор		ФГИС ЕГРН
полное наименование должности	подпись	инициалы, фамилия

М.П.

Выписка из Единого государственного реестра недвижимости об объекте недвижимости
Сведения о характеристиках объекта недвижимости

Земельный участок			
(вид объекта недвижимости)			
Лист № __ Раздела 1	Всего листов раздела 1 : __	Всего разделов: __	Всего листов выписки: __
01.12.2022 № 99/2022/509824790			
Кадастровый номер:		16:20:060702:225	

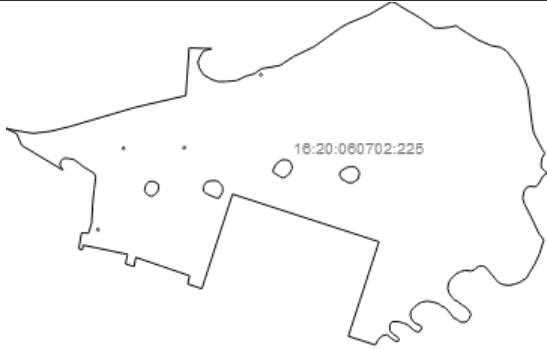
Условный номер земельного участка:	данные отсутствуют
Сведения о принятии акта и (или) заключении договора, предусматривающих предоставление в соответствии с земельным законодательством исполнительным органом государственной власти или органом местного самоуправления находящегося в государственной или муниципальной собственности земельного участка для строительства наемного дома социального использования или наемного дома коммерческого использования:	данные отсутствуют
Сведения о том, что земельный участок или земельные участки образованы на основании решения об изъятии земельного участка и (или) расположенного на нем объекта недвижимости для государственных или муниципальных нужд:	данные отсутствуют
Сведения о том, что земельный участок образован из земель или земельного участка, государственная собственность на которые не разграничена:	данные отсутствуют
Сведения о наличии земельного спора о местоположении границ земельных участков:	данные отсутствуют
Статус записи об объекте недвижимости:	Сведения об объекте недвижимости имеют статус "актуальные, ранее учтенные"
Особые отметки:	Сведения о категории земель, видах разрешенного использования имеют статус «Актуальные незасвидетельствованные». Право (ограничение права, обременение объекта недвижимости) зарегистрировано на данный объект недвижимости с категорией земель отсутствует, видами разрешенного использования отсутствует. Сведения необходимые для заполнения раздела 2 отсутствуют. Сведения необходимые для заполнения раздела 3.1 отсутствуют.
Получатель выписки:	Мифтахов Тимур Ильдарович

Государственный регистратор		ФГИС ЕГРН
полное наименование должности	подпись	инициалы, фамилия

М.П.

Выписка из Единого государственного реестра недвижимости об объекте недвижимости
Описание местоположения земельного участка

Земельный участок			
(вид объекта недвижимости)			
Лист № __ Раздела 3	Всего листов раздела 3 : __	Всего разделов: __	Всего листов выписки: __
01.12.2022 № 99/2022/509824790			
Кадастровый номер:		16:20:060702:225	

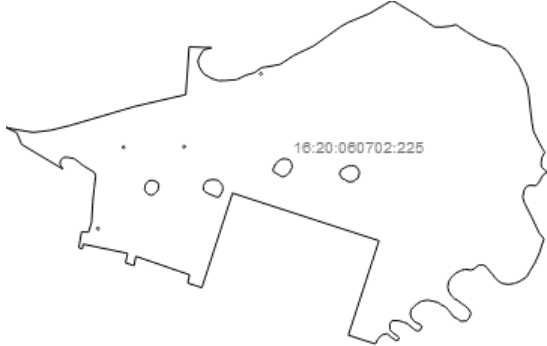
План (чертеж, схема) земельного участка			
			
Масштаб 1: данные отсутствуют	Условные обозначения:		

Государственный регистратор		ФГИС ЕГРН
полное наименование должности	подпись	инициалы, фамилия

М.П.

Выписка из Единого государственного реестра недвижимости об объекте недвижимости
Описание местоположения земельного участка

Земельный участок			
(вид объекта недвижимости)			
Лист № ___ Раздела 3	Всего листов раздела 3 : ___	Всего разделов: ___	Всего листов выписки: ___
01.12.2022 № 99/2022/509824790			
Кадастровый номер:		16:20:060702:225	

План (чертеж, схема) земельного участка			
			
Масштаб 1: данные отсутствуют	Условные обозначения:		

Государственный регистратор		ФГИС ЕГРН
полное наименование должности	подпись	инициалы, фамилия

М.П.

Выписка из Единого государственного реестра недвижимости об объекте недвижимости
Описание местоположения земельного участка

Земельный участок			
(вид объекта недвижимости)			
Лист № <u> </u> Раздела 3.2	Всего листов раздела 3.2 : <u> </u>	Всего разделов: <u> </u>	Всего листов выписки: <u> </u>
01.12.2022 № 99/2022/509824790			
Кадастровый номер:		16:20:060702:225	

Сведения о характерных точках границы земельного участка

Система координат

Зона №

Номер точки	Координаты		Описание закрепления на местности	Средняя квадратическая погрешность определения координат характерных точек границ земельного участка, м
	X	Y		
1	2	3	4	5
1	497656.16	1287113.09	данные отсутствуют	данные отсутствуют
2	497809.41	1287162.85	данные отсутствуют	данные отсутствуют
3	497886.6	1286925.09	данные отсутствуют	данные отсутствуют
4	497733.28	1286875.31	данные отсутствуют	данные отсутствуют
5	497740.71	1286852.42	данные отсутствуют	данные отсутствуют
6	497754.13	1286855.4	данные отсутствуют	данные отсутствуют
7	497769.25	1286811.47	данные отсутствуют	данные отсутствуют
8	497784.08	1286768.12	данные отсутствуют	данные отсутствуют
9	497769.02	1286765.12	данные отсутствуют	данные отсутствуют
10	497773.46	1286751.44	данные отсутствуют	данные отсутствуют
11	497788.89	1286754.66	данные отсутствуют	данные отсутствуют
12	497803.86	1286682.72	данные отсутствуют	данные отсутствуют
13	497796.25	1286681.15	данные отсутствуют	данные отсутствуют
14	497798.11	1286675.44	данные отсутствуют	данные отсутствуют
15	497823.74	1286679.92	данные отсутствуют	данные отсутствуют

Государственный регистратор		ФГИС ЕГРН
полное наименование должности	подпись	инициалы, фамилия

М.П.

Выписка из Единого государственного реестра недвижимости об объекте недвижимости
Описание местоположения земельного участка

Земельный участок			
(вид объекта недвижимости)			
Лист № ___ Раздела 3.2	Всего листов раздела 3.2 : ___	Всего разделов: ___	Всего листов выписки: ___
01.12.2022 № 99/2022/509824790			
Кадастровый номер:		16:20:060702:225	

Сведения о характерных точках границы земельного участка				
Система координат				
Зона №				
Номер точки	Координаты		Описание закрепления на местности	Средняя квадратическая погрешность определения координат характерных точек границ земельного участка, м
	X	Y		
1	2	3	4	5
16	497823.25	1286691.41	данные отсутствуют	данные отсутствуют
17	497839.64	1286696.26	данные отсутствуют	данные отсутствуют
18	497872.61	1286698.22	данные отсутствуют	данные отсутствуют
19	497894.06	1286700.44	данные отсутствуют	данные отсутствуют
20	497913.76	1286702.86	данные отсутствуют	данные отсутствуют
21	497920.06	1286701	данные отсутствуют	данные отсутствуют
22	497924.71	1286693.6	данные отсутствуют	данные отсутствуют
23	497931.46	1286682.24	данные отсутствуют	данные отсутствуют
24	497937.37	1286674.87	данные отсутствуют	данные отсутствуют
25	497942.52	1286667.98	данные отсутствуют	данные отсутствуют
26	497944.47	1286658.27	данные отсутствуют	данные отсутствуют
27	497944.64	1286650.76	данные отсутствуют	данные отсутствуют
28	497939.74	1286646.15	данные отсутствуют	данные отсутствуют
29	497934.01	1286644.78	данные отсутствуют	данные отсутствуют
30	497925.66	1286649.6	данные отсутствуют	данные отсутствуют

Государственный регистратор		ФГИС ЕГРН
полное наименование должности	ПОДПИСЬ	инициалы, фамилия

М.П.

Выписка из Единого государственного реестра недвижимости об объекте недвижимости
Описание местоположения земельного участка

Земельный участок			
(вид объекта недвижимости)			
Лист № ___ Раздела 3.2	Всего листов раздела 3.2 : ___	Всего разделов: ___	Всего листов выписки: ___
01.12.2022 № 99/2022/509824790			
Кадастровый номер:		16:20:060702:225	

Сведения о характерных точках границы земельного участка				
Система координат				
Зона №				
Номер точки	Координаты		Описание закрепления на местности	Средняя квадратическая погрешность определения координат характерных точек границ земельного участка, м
	X	Y		
1	2	3	4	5
31	497965.6	1286582.7	данные отсутствуют	данные отсутствуют
32	497984.52	1286574.85	данные отсутствуют	данные отсутствуют
33	497993.15	1286557.29	данные отсутствуют	данные отсутствуют
34	497989.52	1286574.71	данные отсутствуют	данные отсутствуют
35	497985.2	1286601.37	данные отсутствуют	данные отсутствуют
36	497988.58	1286630.21	данные отсутствуют	данные отсутствуют
37	497996.41	1286661.63	данные отсутствуют	данные отсутствуют
38	498017.89	1286734.92	данные отсутствуют	данные отсутствуют
39	498027.36	1286767.23	данные отсутствуют	данные отсутствуют
40	498046.39	1286849.27	данные отсутствуют	данные отсутствуют
41	498123.79	1286854.68	данные отсутствуют	данные отсутствуют
42	498122.97	1286877.99	данные отсутствуют	данные отсутствуют
43	498122.51	1286891.06	данные отсутствуют	данные отсутствуют
44	498122.42	1286891.06	данные отсутствуют	данные отсутствуют
45	498119.04	1286878.05	данные отсутствуют	данные отсутствуют

Государственный регистратор		ФГИС ЕГРН
полное наименование должности	подпись	инициалы, фамилия

М.П.

Выписка из Единого государственного реестра недвижимости об объекте недвижимости
Описание местоположения земельного участка

Земельный участок			
(вид объекта недвижимости)			
Лист № ___ Раздела 3.2	Всего листов раздела 3.2 : ___	Всего разделов: ___	Всего листов выписки: ___
01.12.2022 № 99/2022/509824790			
Кадастровый номер:		16:20:060702:225	

Сведения о характерных точках границы земельного участка				
Система координат				
Зона №				
Номер точки	Координаты		Описание закрепления на местности	Средняя квадратическая погрешность определения координат характерных точек границ земельного участка, м
	X	Y		
1	2	3	4	5
46	498108.42	1286871.57	данные отсутствуют	данные отсутствуют
47	498100.73	1286868.9	данные отсутствуют	данные отсутствуют
48	498091.18	1286871.2	данные отсутствуют	данные отсутствуют
49	498080.28	1286877.97	данные отсутствуют	данные отсутствуют
50	498072.23	1286891.8	данные отсутствуют	данные отсутствуют
51	498069	1286902.48	данные отсутствуют	данные отсутствуют
52	498069.24	1286914.49	данные отсутствуют	данные отсутствуют
53	498070.87	1286932.27	данные отсутствуют	данные отсутствуют
54	498078.05	1286946.93	данные отсутствуют	данные отсутствуют
55	498081.76	1286960.51	данные отсутствуют	данные отсутствуют
56	498090.16	1286972.17	данные отсутствуют	данные отсутствуют
57	498090.89	1286977.71	данные отсутствуют	данные отсутствуют
58	498095.36	1287002.31	данные отсутствуют	данные отсутствуют
59	498109.65	1287024.12	данные отсутствуют	данные отсутствуют
60	498125.45	1287056.96	данные отсутствуют	данные отсутствуют

Государственный регистратор		ФГИС ЕГРН
полное наименование должности	подпись	инициалы, фамилия

М.П.

Выписка из Единого государственного реестра недвижимости об объекте недвижимости
Описание местоположения земельного участка

Земельный участок			
(вид объекта недвижимости)			
Лист № ___ Раздела 3.2	Всего листов раздела 3.2 : ___	Всего разделов: ___	Всего листов выписки: ___
01.12.2022 № 99/2022/509824790			
Кадастровый номер:		16:20:060702:225	

Сведения о характерных точках границы земельного участка				
Система координат				
Зона №				
Номер точки	Координаты		Описание закрепления на местности	Средняя квадратическая погрешность определения координат характерных точек границ земельного участка, м
	X	Y		
1	2	3	4	5
61	498140.74	1287078.3	данные отсутствуют	данные отсутствуют
62	498156.76	1287100.89	данные отсутствуют	данные отсутствуют
63	498163.04	1287111.78	данные отсутствуют	данные отсутствуют
64	498178.02	1287147.6	данные отсутствуют	данные отсутствуют
65	498192.73	1287172.67	данные отсутствуют	данные отсутствуют
66	498198.28	1287182.3	данные отсутствуют	данные отсутствуют
67	498198.18	1287186.79	данные отсутствуют	данные отсутствуют
68	498193.01	1287194.93	данные отсутствуют	данные отсутствуют
69	498183.15	1287211.47	данные отсутствуют	данные отсутствуют
70	498172.51	1287229.5	данные отсутствуют	данные отсутствуют
71	498162.72	1287243.29	данные отсутствуют	данные отсутствуют
72	498156.26	1287252.65	данные отсутствуют	данные отсутствуют
73	498156	1287264.9	данные отсутствуют	данные отсутствуют
74	498157.46	1287278.43	данные отсутствуют	данные отсутствуют
75	498159.74	1287288.48	данные отсутствуют	данные отсутствуют

Государственный регистратор		ФГИС ЕГРН
полное наименование должности	подпись	инициалы, фамилия

М.П.

Выписка из Единого государственного реестра недвижимости об объекте недвижимости
Описание местоположения земельного участка

Земельный участок			
(вид объекта недвижимости)			
Лист № ___ Раздела 3.2	Всего листов раздела 3.2 : ___	Всего разделов: ___	Всего листов выписки: ___
01.12.2022 № 99/2022/509824790			
Кадастровый номер:		16:20:060702:225	

Сведения о характерных точках границы земельного участка				
Система координат				
Зона №				
Номер точки	Координаты		Описание закрепления на местности	Средняя квадратическая погрешность определения координат характерных точек границ земельного участка, м
	X	Y		
1	2	3	4	5
76	498155.89	1287293.4	данные отсутствуют	данные отсутствуют
77	498148.13	1287305.24	данные отсутствуют	данные отсутствуют
78	498136.99	1287323.5	данные отсутствуют	данные отсутствуют
79	498127.53	1287344.8	данные отсутствуют	данные отсутствуют
80	498124.69	1287360.49	данные отсутствуют	данные отсутствуют
81	498118.73	1287370.12	данные отсутствуют	данные отсутствуют
82	498103.48	1287382.04	данные отсутствуют	данные отсутствуют
83	498092.55	1287390.06	данные отсутствуют	данные отсутствуют
84	498075.13	1287397.94	данные отсутствуют	данные отсутствуют
85	498059.75	1287404.11	данные отсутствуют	данные отсутствуют
86	498044.7	1287406.28	данные отсутствуют	данные отсутствуют
87	498025.15	1287408.36	данные отсутствуют	данные отсутствуют
88	498002.09	1287411.12	данные отсутствуют	данные отсутствуют
89	497986.02	1287414.02	данные отсутствуют	данные отсутствуют
90	497967.31	1287423.62	данные отсутствуют	данные отсутствуют

Государственный регистратор		ФГИС ЕГРН
полное наименование должности	ПОДПИСЬ	инициалы, фамилия

М.П.

Выписка из Единого государственного реестра недвижимости об объекте недвижимости
Описание местоположения земельного участка

Земельный участок			
(вид объекта недвижимости)			
Лист № ___ Раздела 3.2	Всего листов раздела 3.2 : ___	Всего разделов: ___	Всего листов выписки: ___
01.12.2022 № 99/2022/509824790			
Кадастровый номер:		16:20:060702:225	

Сведения о характерных точках границы земельного участка				
Система координат				
Зона №				
Номер точки	Координаты		Описание закрепления на местности	Средняя квадратическая погрешность определения координат характерных точек границ земельного участка, м
	X	Y		
1	2	3	4	5
91	497958.2	1287428.68	данные отсутствуют	данные отсутствуют
92	497952.88	1287432.07	данные отсутствуют	данные отсутствуют
93	497944.96	1287427.65	данные отсутствуют	данные отсутствуют
94	497936.24	1287426.21	данные отсутствуют	данные отсутствуют
95	497929.24	1287426.56	данные отсутствуют	данные отсутствуют
96	497923.86	1287432.44	данные отсутствуют	данные отсутствуют
97	497920.79	1287435.63	данные отсутствуют	данные отсутствуют
98	497915.44	1287428.76	данные отсутствуют	данные отсутствуют
99	497902.09	1287421.48	данные отсутствуют	данные отсутствуют
100	497898.45	1287416.4	данные отсутствуют	данные отсутствуют
101	497899.36	1287408.66	данные отсутствуют	данные отсутствуют
102	497897.5	1287402.38	данные отсутствуют	данные отсутствуют
103	497891.33	1287398.49	данные отсутствуют	данные отсутствуют
104	497879.88	1287396.24	данные отсутствуют	данные отсутствуют
105	497870.31	1287399.29	данные отсутствуют	данные отсутствуют

Государственный регистратор		ФГИС ЕГРН
полное наименование должности	подпись	инициалы, фамилия

М.П.

Выписка из Единого государственного реестра недвижимости об объекте недвижимости
Описание местоположения земельного участка

Земельный участок			
(вид объекта недвижимости)			
Лист № ___ Раздела 3.2	Всего листов раздела 3.2 : ___	Всего разделов: ___	Всего листов выписки: ___
01.12.2022 № 99/2022/509824790			
Кадастровый номер:		16:20:060702:225	

Сведения о характерных точках границы земельного участка				
Система координат				
Зона №				
Номер точки	Координаты		Описание закрепления на местности	Средняя квадратическая погрешность определения координат характерных точек границ земельного участка, м
	X	Y		
1	2	3	4	5
106	497849.08	1287410.08	данные отсутствуют	данные отсутствуют
107	497822.04	1287423.01	данные отсутствуют	данные отсутствуют
108	497812.38	1287430.55	данные отсутствуют	данные отсутствуют
109	497812.13	1287430.55	данные отсутствуют	данные отсутствуют
110	497790.03	1287423.57	данные отсутствуют	данные отсутствуют
111	497773.68	1287416.22	данные отсутствуют	данные отсутствуют
112	497759.86	1287407.67	данные отсутствуют	данные отсутствуют
113	497750.47	1287402.47	данные отсутствуют	данные отсутствуют
114	497742.74	1287389.8	данные отсутствуют	данные отсутствуют
115	497740.39	1287383	данные отсутствуют	данные отсутствуют
116	497738.61	1287372.96	данные отсутствуют	данные отсутствуют
117	497740.34	1287362.24	данные отсутствуют	данные отсутствуют
118	497744.21	1287356.58	данные отсутствуют	данные отсутствуют
119	497748.05	1287352.16	данные отсутствуют	данные отсутствуют
120	497754.4	1287347.79	данные отсутствуют	данные отсутствуют

Государственный регистратор		ФГИС ЕГРН
полное наименование должности	подпись	инициалы, фамилия

М.П.

Выписка из Единого государственного реестра недвижимости об объекте недвижимости
Описание местоположения земельного участка

Земельный участок			
(вид объекта недвижимости)			
Лист № ___ Раздела 3.2	Всего листов раздела 3.2 : ___	Всего разделов: ___	Всего листов выписки: ___
01.12.2022 № 99/2022/509824790			
Кадастровый номер:		16:20:060702:225	

Сведения о характерных точках границы земельного участка				
Система координат				
Зона №				
Номер точки	Координаты		Описание закрепления на местности	Средняя квадратическая погрешность определения координат характерных точек границ земельного участка, м
	X	Y		
1	2	3	4	5
121	497758.99	1287343.39	данные отсутствуют	данные отсутствуют
122	497765.6	1287338.53	данные отсутствуют	данные отсутствуют
123	497769.97	1287332.88	данные отсутствуют	данные отсутствуют
124	497769.66	1287324.12	данные отсутствуют	данные отсутствуют
125	497764.77	1287318.76	данные отсутствуют	данные отсутствуют
126	497761.66	1287312.45	данные отсутствуют	данные отсутствуют
127	497763.11	1287302.98	данные отсутствуют	данные отсутствуют
128	497760.78	1287295.17	данные отсутствуют	данные отсутствуют
129	497757.66	1287288.86	данные отсутствуют	данные отсутствуют
130	497753.27	1287283.76	данные отсутствуют	данные отсутствуют
131	497748.37	1287279.15	данные отсутствуют	данные отсутствуют
132	497742.19	1287275.77	данные отсутствуют	данные отсутствуют
133	497733.97	1287274.34	данные отсутствуют	данные отсутствуют
134	497726.17	1287276.68	данные отсутствуют	данные отсутствуют
135	497720.34	1287280.3	данные отсутствуют	данные отсутствуют

Государственный регистратор		ФГИС ЕГРН
полное наименование должности	подпись	инициалы, фамилия

М.П.

Выписка из Единого государственного реестра недвижимости об объекте недвижимости
Описание местоположения земельного участка

Земельный участок			
(вид объекта недвижимости)			
Лист № ___ Раздела 3.2	Всего листов раздела 3.2 : ___	Всего разделов: ___	Всего листов выписки: ___
01.12.2022 № 99/2022/509824790			
Кадастровый номер:		16:20:060702:225	

Сведения о характерных точках границы земельного участка				
Система координат				
Зона №				
Номер точки	Координаты		Описание закрепления на местности	Средняя квадратическая погрешность определения координат характерных точек границ земельного участка, м
	X	Y		
1	2	3	4	5
136	497715.23	1287285.44	данные отсутствуют	данные отсутствуют
137	497711.85	1287291.62	данные отсутствуют	данные отсутствуют
138	497707.22	1287297.27	данные отсутствуют	данные отсутствуют
139	497703.34	1287303.44	данные отсутствуют	данные отсутствуют
140	497698.23	1287308.58	данные отсутствуют	данные отсутствуют
141	497691.65	1287312.19	данные отсутствуют	данные отсутствуют
142	497684.71	1287309.54	данные отсутствуют	данные отсутствуют
143	497679.31	1287304.93	данные отсутствуют	данные отсутствуют
144	497678.74	1287296.16	данные отсутствуют	данные отсутствуют
145	497682.62	1287290.5	данные отсутствуют	данные отсутствуют
146	497686	1287284.07	данные отсутствуют	данные отсутствуют
147	497691.85	1287279.69	данные отсутствуют	данные отсутствуют
148	497696.94	1287275.55	данные отсутствуют	данные отсутствуют
149	497702.3	1287270.42	данные отсутствуют	данные отсутствуют
150	497705.43	1287264.23	данные отсутствуют	данные отсутствуют

Государственный регистратор		ФГИС ЕГРН
полное наименование должности	подпись	инициалы, фамилия

М.П.

Выписка из Единого государственного реестра недвижимости об объекте недвижимости
Описание местоположения земельного участка

Земельный участок			
(вид объекта недвижимости)			
Лист № ___ Раздела 3.2	Всего листов раздела 3.2 : ___	Всего разделов: ___	Всего листов выписки: ___
01.12.2022 № 99/2022/509824790			
Кадастровый номер:		16:20:060702:225	

Сведения о характерных точках границы земельного участка				
Система координат				
Зона №				
Номер точки	Координаты		Описание закрепления на местности	Средняя квадратическая погрешность определения координат характерных точек границ земельного участка, м
	X	Y		
1	2	3	4	5
151	497709.31	1287258.56	данные отсутствуют	данные отсутствуют
152	497711.48	1287250.36	данные отсутствуют	данные отсутствуют
153	497712.92	1287241.64	данные отсутствуют	данные отсутствуют
154	497711.38	1287231.85	данные отсутствуют	данные отсутствуют
155	497707.51	1287225.52	данные отсутствуют	данные отсутствуют
156	497703.38	1287220.43	данные отсутствуют	данные отсутствуют
157	497697.74	1287215.06	данные отсутствуют	данные отсутствуют
158	497690.77	1287213.66	данные отсутствуют	данные отсутствуют
159	497682.97	1287215.99	данные отсутствуют	данные отсутствуют
160	497677.85	1287221.13	данные отсутствуют	данные отсутствуют
161	497672.64	1287231.02	данные отсутствуют	данные отсутствуют
162	497669.36	1287232.45	данные отсутствуют	данные отсутствуют
163	497663.68	1287229.08	данные отсутствуют	данные отсутствуют
164	497663.3	1287223.82	данные отсутствуют	данные отсутствуют
165	497665.89	1287219.63	данные отсутствуют	данные отсутствуют

Государственный регистратор		ФГИС ЕГРН
полное наименование должности	подпись	инициалы, фамилия

М.П.

Выписка из Единого государственного реестра недвижимости об объекте недвижимости
Описание местоположения земельного участка

Земельный участок			
(вид объекта недвижимости)			
Лист № ___ Раздела 3.2	Всего листов раздела 3.2 : ___	Всего разделов: ___	Всего листов выписки: ___
01.12.2022 № 99/2022/509824790			
Кадастровый номер:		16:20:060702:225	

Сведения о характерных точках границы земельного участка				
Система координат				
Зона №				
Номер точки	Координаты		Описание закрепления на местности	Средняя квадратическая погрешность определения координат характерных точек границ земельного участка, м
	X	Y		
1	2	3	4	5
166	497674.86	1287209.06	данные отсутствуют	данные отсутствуют
167	497677.51	1287202.12	данные отсутствуют	данные отсутствуют
168	497679.68	1287194.42	данные отсутствуют	данные отсутствуют
169	497679.9	1287184.17	данные отсутствуют	данные отсутствуют
170	497674.23	1287180.3	данные отсутствуют	данные отсутствуют
171	497664.72	1287180.84	данные отсутствуют	данные отсутствуют
172	497659.61	1287185.74	данные отсутствуют	данные отсутствуют
173	497655.48	1287191.9	данные отсутствуют	данные отсутствуют
174	497652.41	1287195.08	данные отсутствуют	данные отсутствуют
175	497649.16	1287195.01	данные отсутствуют	данные отсутствуют
176	497647.24	1287191.22	данные отсутствуют	данные отсутствуют
177	497650.09	1287186.78	данные отсутствуют	данные отсутствуют
178	497653.18	1287182.35	данные отсутствуют	данные отсутствуют
179	497658.56	1287176.21	данные отсутствуют	данные отсутствуют
180	497656.74	1287167.92	данные отсутствуют	данные отсутствуют

Государственный регистратор		ФГИС ЕГРН
полное наименование должности	подпись	инициалы, фамилия

М.П.

Выписка из Единого государственного реестра недвижимости об объекте недвижимости
Описание местоположения земельного участка

Земельный участок			
(вид объекта недвижимости)			
Лист № ___ Раздела 3.2	Всего листов раздела 3.2 : ___	Всего разделов: ___	Всего листов выписки: ___
01.12.2022 № 99/2022/509824790			
Кадастровый номер:		16:20:060702:225	

Сведения о характерных точках границы земельного участка				
Система координат				
Зона №				
Номер точки	Координаты		Описание закрепления на местности	Средняя квадратическая погрешность определения координат характерных точек границ земельного участка, м
	X	Y		
1	2	3	4	5
181	497650.63	1287161.54	данные отсутствуют	данные отсутствуют
182	497641.96	1287156.88	данные отсутствуют	данные отсутствуют
183	497831.51	1286706.52	данные отсутствуют	данные отсутствуют
184	497829.03	1286703.91	данные отсутствуют	данные отсутствуют
185	497826.42	1286706.39	данные отсутствуют	данные отсутствуют
186	497828.9	1286709	данные отсутствуют	данные отсутствуют
187	497958.7	1286748.14	данные отсутствуют	данные отсутствуют
188	497961.02	1286750.58	данные отсутствуют	данные отсутствуют
189	497963.46	1286748.27	данные отсутствуют	данные отсутствуют
190	497961.14	1286745.83	данные отсутствуют	данные отсутствуют
191	497964.53	1286846.71	данные отсутствуют	данные отсутствуют
192	497962.05	1286844.1	данные отсутствуют	данные отсутствуют
193	497959.44	1286846.58	данные отсутствуют	данные отсутствуют
194	497961.93	1286849.19	данные отсутствуют	данные отсутствуют
195	498082.73	1286971.22	данные отсутствуют	данные отсутствуют

Государственный регистратор		ФГИС ЕГРН
полное наименование должности	подпись	инициалы, фамилия

М.П.

Выписка из Единого государственного реестра недвижимости об объекте недвижимости
Описание местоположения земельного участка

Земельный участок			
(вид объекта недвижимости)			
Лист № ___ Раздела 3.2	Всего листов раздела 3.2 : ___	Всего разделов: ___	Всего листов выписки: ___
01.12.2022 № 99/2022/509824790			
Кадастровый номер:		16:20:060702:225	

Сведения о характерных точках границы земельного участка				
Система координат				
Зона №				
Номер точки	Координаты		Описание закрепления на местности	Средняя квадратическая погрешность определения координат характерных точек границ земельного участка, м
	X	Y		
1	2	3	4	5
196	498080.24	1286968.61	данные отсутствуют	данные отсутствуют
197	498077.64	1286971.1	данные отсутствуют	данные отсутствуют
198	498080.12	1286973.7	данные отсутствуют	данные отсутствуют
199	497901.26	1286784.35	данные отсутствуют	данные отсутствуют
200	497898.04	1286783.04	данные отсутствуют	данные отсутствуют
201	497892.3	1286782.41	данные отсутствуют	данные отсутствуют
202	497887.99	1286784.82	данные отсутствуют	данные отсутствуют
203	497884.68	1286788	данные отсутствуют	данные отсутствуют
204	497883.32	1286792.97	данные отсутствуют	данные отсутствуют
205	497884.47	1286797.5	данные отсутствуют	данные отсутствуют
206	497887.67	1286800.07	данные отсутствуют	данные отсутствуют
207	497890.1	1286803.37	данные отсутствуют	данные отсутствуют
208	497894.57	1286804.71	данные отсутствуют	данные отсутствуют
209	497899.56	1286805.32	данные отсутствуют	данные отсутствуют
210	497904.09	1286803.67	данные отсутствуют	данные отсутствуют

Государственный регистратор		ФГИС ЕГРН
полное наименование должности	подпись	инициалы, фамилия

М.П.

Выписка из Единого государственного реестра недвижимости об объекте недвижимости
Описание местоположения земельного участка

Земельный участок			
(вид объекта недвижимости)			
Лист № ___ Раздела 3.2	Всего листов раздела 3.2 : ___	Всего разделов: ___	Всего листов выписки: ___
01.12.2022 № 99/2022/509824790			
Кадастровый номер:		16:20:060702:225	

Сведения о характерных точках границы земельного участка

Система координат

Зона №

Номер точки	Координаты		Описание закрепления на местности	Средняя квадратическая погрешность определения координат характерных точек границ земельного участка, м
	X	Y		
1	2	3	4	5
211	497907.26	1286795.99	данные отсутствуют	данные отсутствуют
212	497906.91	1286788.98	данные отсутствуют	данные отсутствуют
213	497899.74	1286878.34	данные отсутствуют	данные отсутствуют
214	497896.75	1286877.77	данные отсутствуют	данные отсутствуют
215	497890.99	1286878.15	данные отсутствуют	данные отсутствуют
216	497888.43	1286881.34	данные отсутствуют	данные отсутствуют
217	497886.35	1286885.05	данные отсутствуют	данные отсутствуют
218	497884.25	1286889.51	данные отсутствуют	данные отсутствуют
219	497882.4	1286893.97	данные отсутствуют	данные отсутствуют
220	497880.85	1286897.61	данные отсутствуют	данные отсутствуют
221	497880.3	1286898.92	данные отсутствуют	данные отсутствуют
222	497880.93	1286904.19	данные отсутствуют	данные отсутствуют
223	497885.39	1286906.03	данные отсутствуют	данные отсутствуют
224	497889.09	1286908.61	данные отсутствуют	данные отсутствуют
225	497895.32	1286909.5	данные отсутствуют	данные отсутствуют

Государственный регистратор		ФГИС ЕГРН
полное наименование должности	подпись	инициалы, фамилия

М.П.

Выписка из Единого государственного реестра недвижимости об объекте недвижимости
Описание местоположения земельного участка

Земельный участок			
(вид объекта недвижимости)			
Лист № ___ Раздела 3.2	Всего листов раздела 3.2 : ___	Всего разделов: ___	Всего листов выписки: ___
01.12.2022 № 99/2022/509824790			
Кадастровый номер:		16:20:060702:225	

Сведения о характерных точках границы земельного участка				
Система координат				
Зона №				
Номер точки	Координаты		Описание закрепления на местности	Средняя квадратическая погрешность определения координат характерных точек границ земельного участка, м
	X	Y		
1	2	3	4	5
226	497897.49	1286908.94	данные отсутствуют	данные отсутствуют
227	497899.85	1286908.34	данные отсутствуют	данные отсутствуют
228	497903.66	1286905.17	данные отсутствуют	данные отсутствуют
229	497906.97	1286902.74	данные отсутствуют	данные отсутствуют
230	497908.34	1286897.02	данные отсутствуют	данные отсутствуют
231	497908.46	1286891.28	данные отсутствуют	данные отсутствуют
232	497906.64	1286882.99	данные отсутствуют	данные отсутствуют
233	497934.74	1286995.36	данные отсутствуют	данные отсутствуют
234	497924.84	1286990.64	данные отсутствуют	данные отсутствуют
235	497920.8	1286992.06	данные отсутствуют	данные отсутствуют
236	497918.97	1286995.77	данные отсутствуют	данные отсутствуют
237	497916.89	1286999.47	данные отсутствуют	данные отсутствуют
238	497914.31	1287003.17	данные отсутствуют	данные отсутствуют
239	497912.97	1287007.64	данные отсутствуют	данные отсутствуют
240	497914.89	1287011.43	данные отсутствуют	данные отсутствуют

Государственный регистратор		ФГИС ЕГРН
полное наименование должности	подпись	инициалы, фамилия

М.П.

Выписка из Единого государственного реестра недвижимости об объекте недвижимости
Описание местоположения земельного участка

Земельный участок			
(вид объекта недвижимости)			
Лист № ___ Раздела 3.2	Всего листов раздела 3.2 : ___	Всего разделов: ___	Всего листов выписки: ___
01.12.2022 № 99/2022/509824790			
Кадастровый номер:		16:20:060702:225	

Сведения о характерных точках границы земельного участка

Система координат

Зона №

Номер точки	Координаты		Описание закрепления на местности	Средняя квадратическая погрешность определения координат характерных точек границ земельного участка, м
	X	Y		
1	2	3	4	5
241	497917.32	1287014.74	данные отсутствуют	данные отсутствуют
242	497920.25	1287018.05	данные отсутствуют	данные отсутствуют
243	497924.71	1287019.9	данные отсутствуют	данные отсутствуют
244	497928.41	1287021.97	данные отсутствуют	данные отсутствуют
245	497933.68	1287021.34	данные отсутствуют	данные отсутствуют
246	497937.46	1287019.67	данные отсутствуют	данные отсутствуют
247	497940.77	1287017.24	данные отсутствуют	данные отсутствуют
248	497942.13	1287012.02	данные отсутствуют	данные отсутствуют
249	497942.25	1287006.27	данные отсутствуют	данные отсутствуют
250	497940.34	1287001.98	данные отсутствуют	данные отсутствуют
251	497918.02	1287098.51	данные отсутствуют	данные отсутствуют
252	497914.22	1287100.93	данные отсутствуют	данные отсутствуют
253	497910.17	1287102.85	данные отсутствуют	данные отсутствуют
254	497908.82	1287107.82	данные отсутствуют	данные отсутствуют
255	497905.75	1287111	данные отсутствуют	данные отсутствуют

Государственный регистратор		ФГИС ЕГРН
полное наименование должности	подпись	инициалы, фамилия

М.П.

Выписка из Единого государственного реестра недвижимости об объекте недвижимости
Описание местоположения земельного участка

Земельный участок			
(вид объекта недвижимости)			
Лист № ___ Раздела 3.2	Всего листов раздела 3.2 : ___	Всего разделов: ___	Всего листов выписки: ___
01.12.2022 № 99/2022/509824790			
Кадастровый номер:		16:20:060702:225	

Сведения о характерных точках границы земельного участка				
Система координат				
Зона №				
Номер точки	Координаты		Описание закрепления на местности	Средняя квадратическая погрешность определения координат характерных точек границ земельного участка, м
	X	Y		
1	2	3	4	5
256	497904.89	1287115.98	данные отсутствуют	данные отсутствуют
257	497905.53	1287121.25	данные отсутствуют	данные отсутствуют
258	497907.96	1287124.3	данные отсутствуют	данные отсутствуют
259	497910.38	1287128.35	данные отсутствуют	данные отсутствуют
260	497915.34	1287130.21	данные отсутствуют	данные отсутствуют
261	497921.07	1287131.08	данные отсутствуют	данные отсутствуют
262	497924.86	1287129.16	данные отсутствуют	данные отсутствуют
263	497928.91	1287126.75	данные отсутствуют	данные отсутствуют
264	497930.75	1287123.04	данные отсутствуют	данные отсутствуют
265	497930.87	1287117.29	данные отсутствуют	данные отсутствуют
266	497930.48	1287112.28	данные отсутствуют	данные отсутствуют
267	497928.56	1287108.24	данные отсутствуют	данные отсутствуют
268	497924.21	1287101.15	данные отсутствуют	данные отсутствуют

Государственный регистратор		ФГИС ЕГРН
полное наименование должности	подпись	инициалы, фамилия

М.П.

Выписка из Единого государственного реестра недвижимости об объекте недвижимости
Сведения о частях земельного участка

Земельный участок			
(вид объекта недвижимости)			
Лист № __ Раздела 4	Всего листов раздела 4 : __	Всего разделов: __	Всего листов выписки: __
01.12.2022 № 99/2022/509824790			
Кадастровый номер:		16:20:060702:225	

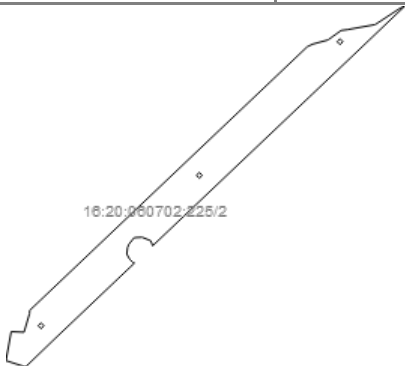
План (чертеж, схема) части земельного участка	Учетный номер части: 16:20:060702:225/1
	
Масштаб 1: данные отсутствуют	Условные обозначения:

Государственный регистратор		ФГИС ЕГРН
полное наименование должности	подпись	инициалы, фамилия

М.П.

Выписка из Единого государственного реестра недвижимости об объекте недвижимости
Сведения о частях земельного участка

Земельный участок			
(вид объекта недвижимости)			
Лист № ___ Раздела 4	Всего листов раздела 4 : ___	Всего разделов: ___	Всего листов выписки: ___
01.12.2022 № 99/2022/509824790			
Кадастровый номер:		16:20:060702:225	


План (чертеж, схема) части земельного участка	Учетный номер части: 16:20:060702:225/2
	
Масштаб 1: данные отсутствуют	Условные обозначения:

Государственный регистратор		ФГИС ЕГРН
полное наименование должности	ПОДПИСЬ	инициалы, фамилия

М.П.

Выписка из Единого государственного реестра недвижимости об объекте недвижимости
Сведения о частях земельного участка

Земельный участок			
(вид объекта недвижимости)			
Лист № ___ Раздела 4	Всего листов раздела 4 : ___	Всего разделов: ___	Всего листов выписки: ___
01.12.2022 № 99/2022/509824790			
Кадастровый номер:		16:20:060702:225	

План (чертеж, схема) части земельного участка	Учетный номер части: 16:20:060702:225/3
	
Масштаб 1: данные отсутствуют	Условные обозначения:

Государственный регистратор		ФГИС ЕГРН
полное наименование должности	подпись	инициалы, фамилия

М.П.

Выписка из Единого государственного реестра недвижимости об объекте недвижимости
Сведения о частях земельного участка

Земельный участок			
(вид объекта недвижимости)			
Лист № ___ Раздела 4.1	Всего листов раздела 4.1 : ___	Всего разделов: ___	Всего листов выписки: ___
01.12.2022 № 99/2022/509824790			
Кадастровый номер:		16:20:060702:225	

Учетный номер части	Площадь (м ²)	Содержание ограничения в использовании или ограничения права на объект недвижимости или обременения объекта недвижимости
1	2	3
1	7430.76	Запрещение, Постановление об утверждении границ охранных зон линий электропередачи № ПЭС город, Временные. Дата истечения срока действия временного характера - 27.02.2014
2	13440.36	Запрещение, Постановление об утверждении границ охранных зон линий электропередачи № ПЭС район, Временные. Дата истечения срока действия временного характера - 27.02.2014
3	1.41	Запрещение, Постановление об утверждении границ охранных зон линий электропередачи № ПЭС район, Временные. Дата истечения срока действия временного характера - 27.02.2014

Государственный регистратор		ФГИС ЕГРН
полное наименование должности	подпись	инициалы, фамилия

М.П.

Выписка из Единого государственного реестра недвижимости об объекте недвижимости
Сведения о частях земельного участка

Земельный участок				
<small>(вид объекта недвижимости)</small>				
Лист № <u> </u> Раздела <u>4.2</u>		Всего листов раздела <u>4.2</u> : <u> </u>		Всего разделов: <u> </u>
01.12.2022 № 99/2022/509824790				
Кадастровый номер:			16:20:060702:225	
Сведения о характерных точках границы части (частей) земельного участка				
Учетный номер части: 1				
Система координат: МСК-05				
Зона №				
Номер точки	Координаты, м		Описание закрепления на местности	Средняя квадратическая погрешность определения координат характерных точек границы части земельного участка, м
	X	Y		
1	2	3	4	5
19	497894.06	1286700.44	данные отсутствуют	данные отсутствуют
20	497913.76	1286702.86	данные отсутствуют	данные отсутствуют
20	497913.76	1286702.86	данные отсутствуют	данные отсутствуют
22	497924.71	1286693.6	данные отсутствуют	данные отсутствуют
40	498046.39	1286849.27	данные отсутствуют	данные отсутствуют
48	498091.18	1286871.2	данные отсутствуют	данные отсутствуют
49	498080.28	1286877.97	данные отсутствуют	данные отсутствуют
269	497920.05	1286701	данные отсутствуют	данные отсутствуют
270	497927.87	1286688.27	данные отсутствуют	данные отсутствуют
271	498035.64	1286802.91	данные отсутствуют	данные отсутствуют
272	498081.54	1286851.73	данные отсутствуют	данные отсутствуют
273	498098.25	1286869.5	данные отсутствуют	данные отсутствуют
274	498073.09	1286890.32	данные отсутствуют	данные отсутствуют
275	497891.96	1286700.23	данные отсутствуют	данные отсутствуют
276	497958.71	1286748.15	данные отсутствуют	данные отсутствуют
276	497958.71	1286748.15	данные отсутствуют	данные отсутствуют
Государственный регистратор			ФГИС ЕГРН	
полное наименование должности			подпись	
			инициалы, фамилия	

М.П.

Выписка из Единого государственного реестра недвижимости об объекте недвижимости
Сведения о частях земельного участка

Земельный участок			
(вид объекта недвижимости)			
Лист № ___ Раздела 4.2	Всего листов раздела 4.2 : ___	Всего разделов: ___	Всего листов выписки: ___
01.12.2022 № 99/2022/509824790			
Кадастровый номер:		16:20:060702:225	

Номер точки	Координаты, м		Описание закрепления на местности	Средняя квадратическая погрешность определения координат характерных точек границы части земельного участка, м
	X	Y		
1	2	3	4	5
277	497961.03	1286750.59	данные отсутствуют	данные отсутствуют
278	497963.47	1286748.28	данные отсутствуют	данные отсутствуют
279	497961.15	1286745.84	данные отсутствуют	данные отсутствуют

Государственный регистратор		ФГИС ЕГРН
полное наименование должности	подпись	инициалы, фамилия

М.П.

Выписка из Единого государственного реестра недвижимости об объекте недвижимости
Сведения о частях земельного участка

Земельный участок				
<small>(вид объекта недвижимости)</small>				
Лист № ___ Раздела 4.2		Всего листов раздела 4.2 : ___		Всего разделов: ___
01.12.2022 № 99/2022/509824790				
Кадастровый номер:			16:20:060702:225	
Сведения о характерных точках границы части (частей) земельного участка				
Учетный номер части: 2				
Система координат: МСК-05				
Зона №				
Номер точки	Координаты, м		Описание закрепления на местности	Средняя квадратическая погрешность определения координат характерных точек границы части земельного участка, м
	X	Y		
1	2	3	4	5
14	497798.11	1286675.44	данные отсутствуют	данные отсутствуют
17	497839.64	1286696.26	данные отсутствуют	данные отсутствуют
54	498078.05	1286946.93	данные отсутствуют	данные отсутствуют
55	498081.76	1286960.51	данные отсутствуют	данные отсутствуют
56	498090.16	1286972.17	данные отсутствуют	данные отсутствуют
56	498090.16	1286972.17	данные отсутствуют	данные отсутствуют
57	498090.89	1286977.71	данные отсутствуют	данные отсутствуют
58	498095.36	1287002.31	данные отсутствуют	данные отсутствуют
59	498109.65	1287024.12	данные отсутствуют	данные отсутствуют
183	497831.51	1286706.52	данные отсутствуют	данные отсутствуют
183	497831.51	1286706.52	данные отсутствуют	данные отсутствуют
184	497829.03	1286703.91	данные отсутствуют	данные отсутствуют
185	497826.42	1286706.39	данные отсутствуют	данные отсутствуют
186	497828.9	1286709	данные отсутствуют	данные отсутствуют
194	497961.93	1286849.19	данные отсутствуют	данные отсутствуют
195	498082.73	1286971.22	данные отсутствуют	данные отсутствуют
Государственный регистратор			ФГИС ЕГРН	
полное наименование должности			подпись	
			инициалы, фамилия	

М.П.

Выписка из Единого государственного реестра недвижимости об объекте недвижимости
Сведения о частях земельного участка

Земельный участок			
<small>(вид объекта недвижимости)</small>			
Лист № ___ Раздела 4.2	Всего листов раздела 4.2 : ___	Всего разделов: ___	Всего листов выписки: ___
01.12.2022 № 99/2022/509824790			
Кадастровый номер:		16:20:060702:225	

Номер точки	Координаты, м		Описание закрепления на местности	Средняя квадратическая погрешность определения координат характерных точек границы части земельного участка, м
	X	Y		
1	2	3	4	5
195	498082.73	1286971.22	данные отсутствуют	данные отсутствуют
197	498077.64	1286971.1	данные отсутствуют	данные отсутствуют
200	497898.04	1286783.04	данные отсутствуют	данные отсутствуют
203	497884.68	1286788	данные отсутствуют	данные отсутствуют
211	497907.26	1286795.99	данные отсутствуют	данные отсутствуют
212	497906.91	1286788.98	данные отсутствуют	данные отсутствуют
280	498111.81	1287028.61	данные отсутствуют	данные отсутствуют
281	498068.05	1286982.7	данные отсутствуют	данные отсутствуют
282	497899.67	1286805.29	данные отсутствуют	данные отсутствуют
283	497904.1	1286803.67	данные отсутствуют	данные отсутствуют
284	497901.26	1286784.36	данные отсутствуют	данные отсутствуют
285	497892.3	1286782.42	данные отсутствуют	данные отсутствуют
286	497888	1286784.82	данные отсутствуют	данные отсутствуют
287	497884.37	1286789.16	данные отсутствуют	данные отсутствуют
288	497816.82	1286718	данные отсутствуют	данные отсутствуют
289	497792.5	1286692.73	данные отсутствуют	данные отсутствуют
290	497823.74	1286680.03	данные отсутствуют	данные отсутствуют

Государственный регистратор		ФГИС ЕГРН
полное наименование должности	подпись	инициалы, фамилия

М.П.

Выписка из Единого государственного реестра недвижимости об объекте недвижимости
Сведения о частях земельного участка

Земельный участок			
(вид объекта недвижимости)			
Лист № ___ Раздела 4.2	Всего листов раздела 4.2 : ___	Всего разделов: ___	Всего листов выписки: ___
01.12.2022 № 99/2022/509824790			
Кадастровый номер:		16:20:060702:225	

Номер точки	Координаты, м		Описание закрепления на местности	Средняя квадратическая погрешность определения координат характерных точек границы части земельного участка, м
	X	Y		
1	2	3	4	5
291	497823.24	1286691.41	данные отсутствуют	данные отсутствуют
292	497842.55	1286696.44	данные отсутствуют	данные отсутствуют
293	498075.67	1286942.07	данные отсутствуют	данные отсутствуют
294	498080.25	1286968.62	данные отсутствуют	данные отсутствуют
295	498080.13	1286973.71	данные отсутствуют	данные отсутствуют
296	497964.53	1286846.72	данные отсутствуют	данные отсутствуют
296	497964.53	1286846.72	данные отсутствуют	данные отсутствуют
297	497962.06	1286844.1	данные отсутствуют	данные отсутствуют
298	497959.45	1286846.59	данные отсутствуют	данные отсутствуют

Государственный регистратор		ФГИС ЕГРН
полное наименование должности	подпись	инициалы, фамилия

М.П.

Выписка из Единого государственного реестра недвижимости об объекте недвижимости
Сведения о частях земельного участка

Земельный участок			
<small>(вид объекта недвижимости)</small>			
Лист № ___ Раздела 4.2	Всего листов раздела 4.2 : ___	Всего разделов: ___	Всего листов выписки: ___
01.12.2022 № 99/2022/509824790			
Кадастровый номер:		16:20:060702:225	

Сведения о характерных точках границы части (частей) земельного участка

Учетный номер части: 3

Система координат: МСК-05

Зона №

Номер точки	Координаты, м		Описание закрепления на местности	Средняя квадратическая погрешность определения координат характерных точек границы части земельного участка, м
	X	Y		
1	2	3	4	5
14	497798.11	1286675.44	данные отсутствуют	данные отсутствуют
15	497823.74	1286679.92	данные отсутствуют	данные отсутствуют
15	497823.74	1286679.92	данные отсутствуют	данные отсутствуют
290	497823.74	1286680.03	данные отсутствуют	данные отсутствуют
299	497798.11	1286675.48	данные отсутствуют	данные отсутствуют

Государственный регистратор		ФГИС ЕГРН
полное наименование должности	подпись	инициалы, фамилия

М.П.